

2-3 生活機能施設の分布

(1) 高等学校の分布

当地域の高校は 2011(平成 23)年の増毛高校閉校など統廃合が進み、留萌市、小平町、苫前町、羽幌町、遠別町、天塩町に道立高校が1校ずつ、羽幌町に町立高校が1校あるが、増毛町及び初山別村は町村内に高校がなく、通学には町村外の高校へ通う必要がある。

【高等学校】

市町村	学校名	学科	1年		2年		3年	
			学級数	生徒数	学級数	生徒数	学級数	生徒数
天塩町	道立 天塩高等学校	普通	1	31	1	20	2	43
遠別町	道立 遠別農業高等学校	生産科学	1	25	1	12	1	17
羽幌町	道立 羽幌高等学校	普通	2	37	2	55	2	50
羽幌町	町立 天売高等学校	普通	1	7	1	7	1	2
苫前町	道立 苫前商業高等学校	商業	1	24	1	7	1	12
小平町	道立 小平高等養護学校	木工、クリーニング、窯業、	3	8	3	9	2	7
留萌市	道立 留萌高等学校	普通、電気・建築、情報ビジネス	5	154	5	155	6	169
計			14	286	14	265	15	300

資料:2022(令和4)年5月1日現在 北海道留萌振興局 HP

【(参考)中学校】

市町村	学校数	学級数	生徒数
天塩町	1	6	70
遠別町	1	6	52
初山別村	1	4	19
羽幌町	3	12	138
苫前町	2	12	68
小平町	1	6	53
留萌市	2	23	400
増毛町	1	6	73
計	12	75	873

資料:2022(令和4)年5月1日現在
北海道留萌振興局 HP



資料:北海道学校一覧(2022(令和4)年度)(北海道教育委員会)(<https://www.dokyoj.pref.hokkaido.lg.jp/>)をもとに作成

図 2-21 高等学校の分布・生徒数

(2) 医療機関の分布

当地域には病院が7箇所あり、留萌市に3箇所、羽幌町に2箇所、遠別町と天塩町にそれぞれ1箇所となっている。また、診療所は病院のない増毛町、小平町、苫前町、初山別村を含め計25箇所ある。

※ 病床20床以上が病院、20床未満が診療所に該当。

【病院】

市町村	病院名	病床数	診療科
天塩町	天塩町立国民健康保険病院	48	内科 小児科 外科 整形外科 婦人科 眼科 皮膚科
遠別町	遠別町立国保病院	36	内科 小児科 外科 婦人科
羽幌町	加藤病院	35	内科
羽幌町	北海道立羽幌病院	120	内科 小児科 精神科 外科 整形外科 産婦人科 眼科 耳鼻咽喉科 皮膚科 泌尿器科 リハビリテーション科
留萌市	留萌記念病院	117	内科 消化器科（消化器内科） 外科 整形外科 こう門科（肛門外科） リハビリテーション科
留萌市	荻野病院	99	内科 心療内科 消化器科（消化器内科） 精神科 神経科
留萌市	留萌市立病院	300	内科 呼吸器科（呼吸器内科） 消化器科（消化器内科） 循環器科（循環器内科） 小児科 その他（精神科系） 外科 整形外科 形成外科 脳神経外科 産婦人科 眼科 耳鼻咽喉科 皮膚科 泌尿器科 リハビリテーション科 放射線科 麻酔科 病理診断科

資料:2022(令和4)年度北海道医療機能情報システム

※遠別町立国保病院は2024(令和6)年に国保診療所へ移行予定

【医療機関】

市町村	病院数	診療所数	歯科数
天塩町	1	0	2
遠別町	1	0	1
初山別村	0	4	1
羽幌町	2	3	3
苫前町	0	2	2
小平町	0	2	2
留萌市	3	12	11
増毛町	0	2	1

資料:2022(令和4)年度
北海道医療機能情報システム



資料:北海道医療機能情報システム(2022(令和4)年度)(北海道)(<https://www.mi.pref.hokkaido.lg.jp/>)をもとに作成

図 2-22 病院の分布

(3) 商業施設の分布

当地域のスーパーは、留萌市に4店舗、羽幌町に3店舗、遠別町に2店舗、増毛町、苫前町及び天塩町に1店舗ある。スーパーのない小平町、初山別村にはコンビニエンスストアがあり、商店やドラッグストア、ホームセンターを含めた商業施設の状況は下表のとおりである。

【商業施設】

市町村	スーパー	コンビニ	商店	ドラッグ ストア	ホーム センター
天塩町	1	2	9	3	1
遠別町	2	2	3	2	0
初山別村	0	1	5	0	0
羽幌町	3	4	13	13	1
苫前町	1	2	5	5	0
小平町	0	5	5	1	0
留萌市	4	12	20	23	2
増毛町	1	3	7	4	1
計	12	31	67	51	5

資料:iタウンページ(2022(令和4)年)(<https://itp.ne.jp>)をもとに作成



資料:iタウンページ(2022(令和4)年度)(<https://itp.ne.jp>)をもとに作成

図 2-23 スーパーの分布

(4) 金融機関及び郵便局の分布

当地域の金融機関は、留萌市に 6 店舗、増毛町、苫前町、羽幌町及び天塩町に 2 店舗、小平町、初山別村及び遠別町に 1 店舗ある。郵便局は留萌市に 7 店舗、羽幌町に 5 店舗、増毛町と小平町に 4 店舗あるほか、下表のとおりとなっている。

【金融機関及び郵便局】

市町村	金融機関	郵便局
天塩町	2	2
遠別町	1	1
初山別村	1	3
羽幌町	2	5
苫前町	2	3
小平町	1	4
留萌市	6	7
増毛町	2	4
計	17	29

資料:iタウンページ(2022(令和 4)年度)
(<https://itp.ne.jp>)をもとに作成



資料:iタウンページ(2022(令和 4)年度) (<https://itp.ne.jp>)をもとに作成

図 2-24 金融機関及び主要な郵便局の分布

(5) 行政施設の分布

当地域の行政施設は、市役所または町村役場の本庁舎が各市町村に所在し、支所・出張所等が小平町及び羽幌町に2箇所ずつ、苫前町及び天塩町に1箇所ずつある。

公民館・交流センターは、留萌市に2箇所のほか、他の7町村にはそれぞれ1箇所ずつある。

【行政施設】

市町村	役場 本庁	役場 支所・出張所等	公民館・交流センター
天塩町	1	1	1
遠別町	1	0	1
初山別村	1	0	1
羽幌町	1	2	1
苫前町	1	1	1
小平町	1	2	1
留萌市	1	0	2
増毛町	1	0	1
計	8	6	9

資料:2022(令和4)年各市町村 HP



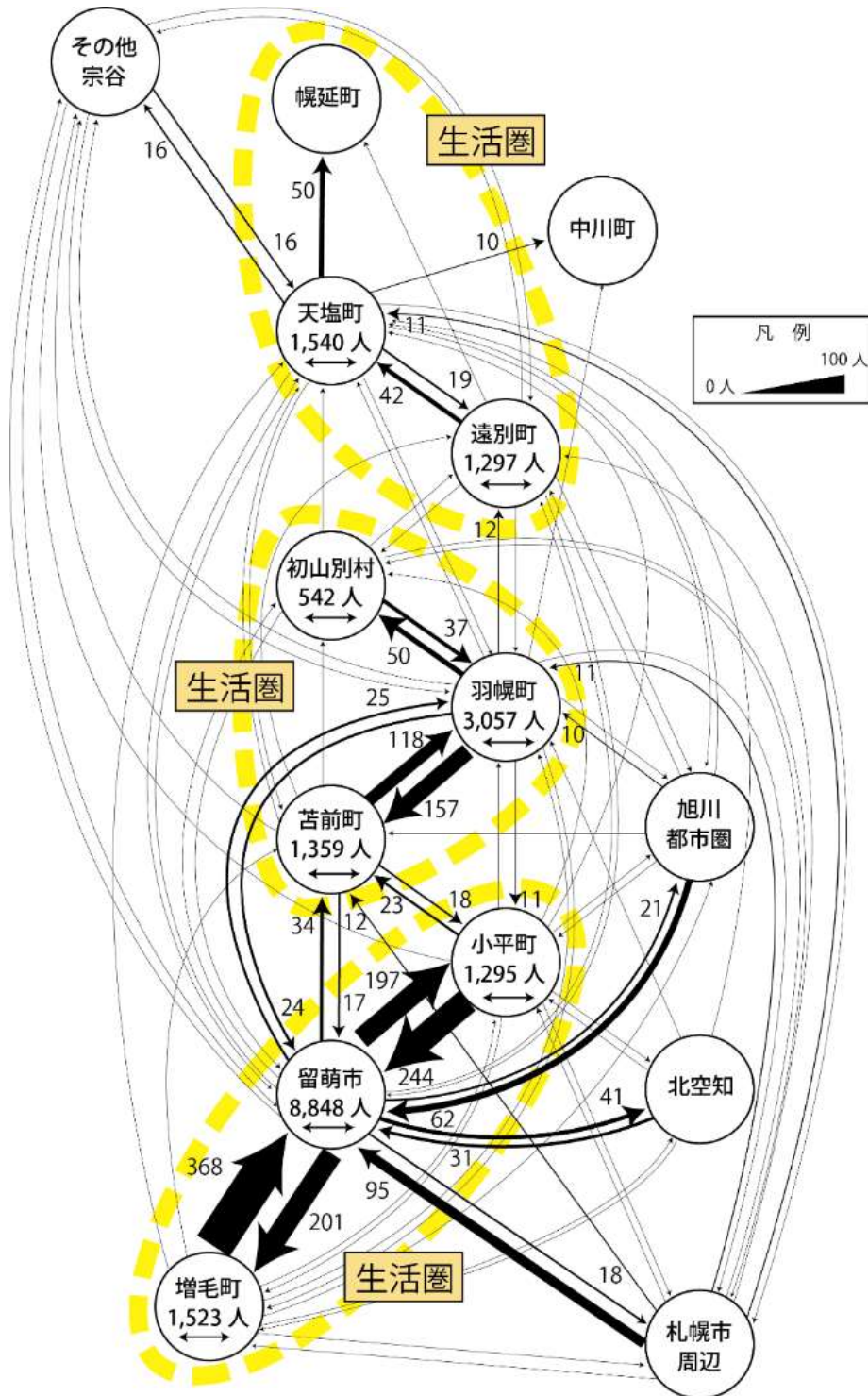
資料:2022(令和4)年各市町村 HP をもとに作成

図 2-25 行政施設の分布

2-4 通勤・通学の状況

(1) 通勤

当地域の通勤状況は概ね北部、中部、南部の生活圏内での移動が多いほか、北部からは幌延町をはじめとした宗谷地域への通勤も見られ、南部からは旭川、北空知、札幌方面への通勤も見られる。

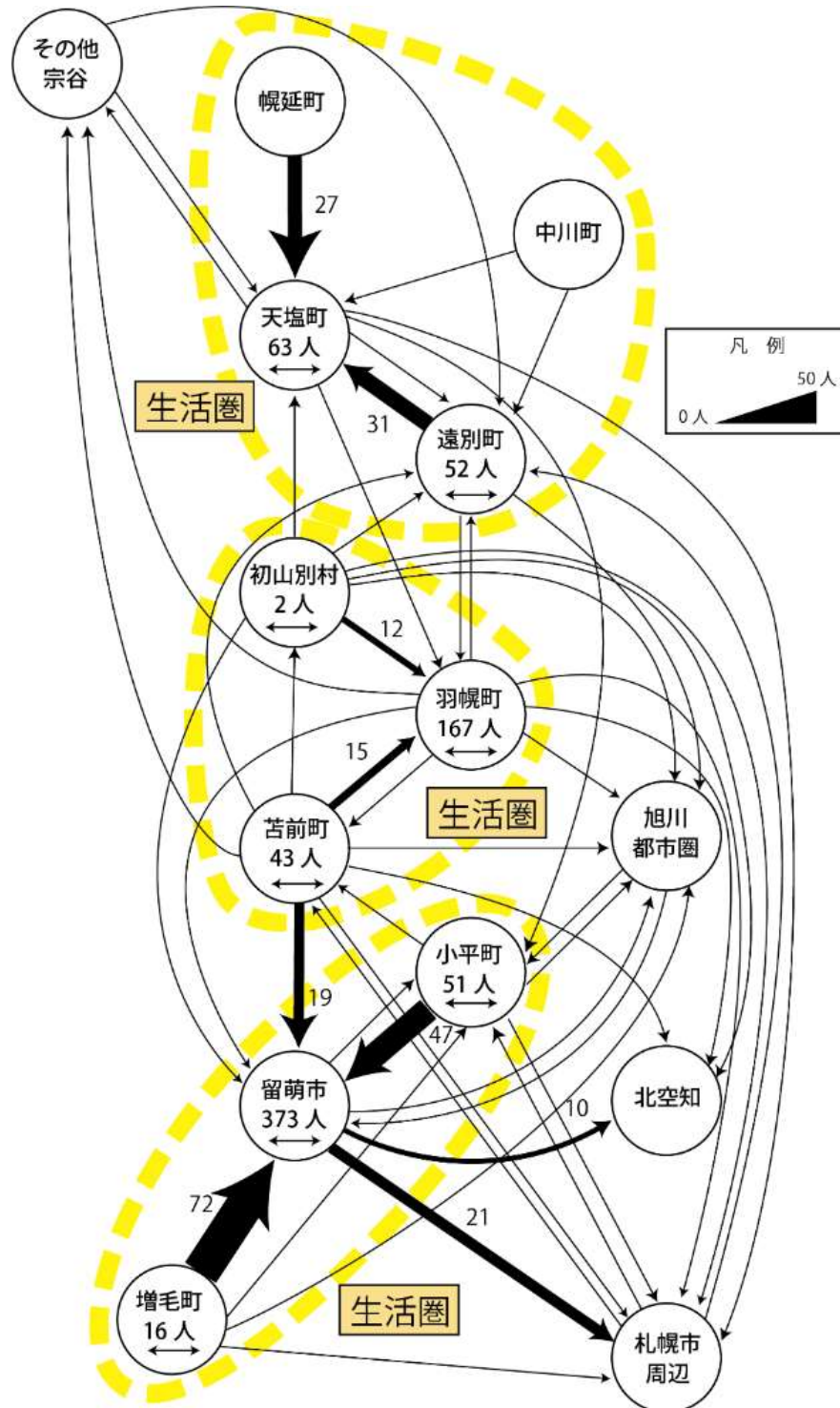


資料: 国勢調査(2020(令和2)年度)(総務省統計局)(<https://www.stat.go.jp/>)をもとに作成

図 2-26 通勤の状況

(2) 通学

当地域は留萌市、小平町、苫前町、羽幌町、遠別町及び天塩町に高校が位置しており、通学状況は留萌市、羽幌町、天塩町への移動が多く見られる。



資料:国勢調査(2020(令和2)年度)(総務省統計局)(<https://www.stat.go.jp/>)をもとに作成

図 2-27 通学の状況

表 2-1 各高等学校の出身市町村別生徒数

高等学校名		留 萌 市	増 毛 町	小 平 町	苫 前 町	羽 幌 町	初 山 別 村	遠 別 町	天 塩 町	る 校 ら 留 生 に 5 萌 徒 通 つ 管 数 学 の 内 計 す 高 か
北海道 留萌高等学校	生徒数	357	63	51	19	4	0	2	0	496
	率	0.98	0.95	0.96	0.37	0.03	0.00	0.07	0.00	0.66
北海道 苫前商業高等学校	生徒数	1	0	1	3	0	0	1	0	6
	率	0.00	0.00	0.02	0.06	0.00	0.00	0.03	0.00	0.01
北海道 羽幌高等学校	生徒数	0	0	0	26	124	7	0	0	157
	率	0.00	0.00	0.00	0.50	0.91	0.58	0.00	0.00	0.21
北海道 遠別農業高等学校	生徒数	5	3	1	4	8	1	2	4	28
	率	0.01	0.05	0.02	0.08	0.06	0.08	0.07	0.09	0.04
北海道 天塩高等学校	生徒数	0	0	0	0	0	4	25	40	69
	率	0.00	0.00	0.00	0.00	0.00	0.33	0.83	0.91	0.09
5つの高校に 通学する生徒数	生徒数	363	66	53	52	136	12	30	44	756
	率	1.00	1.00	1.00	1.00	1.00	1.00	1.00	1.00	1.00

※天売島内での通学となる天売高校及び寄宿舍からの通学が主となる小平高等養護学校は、記載省略。

0.5以上

0.3以上～0.5未満

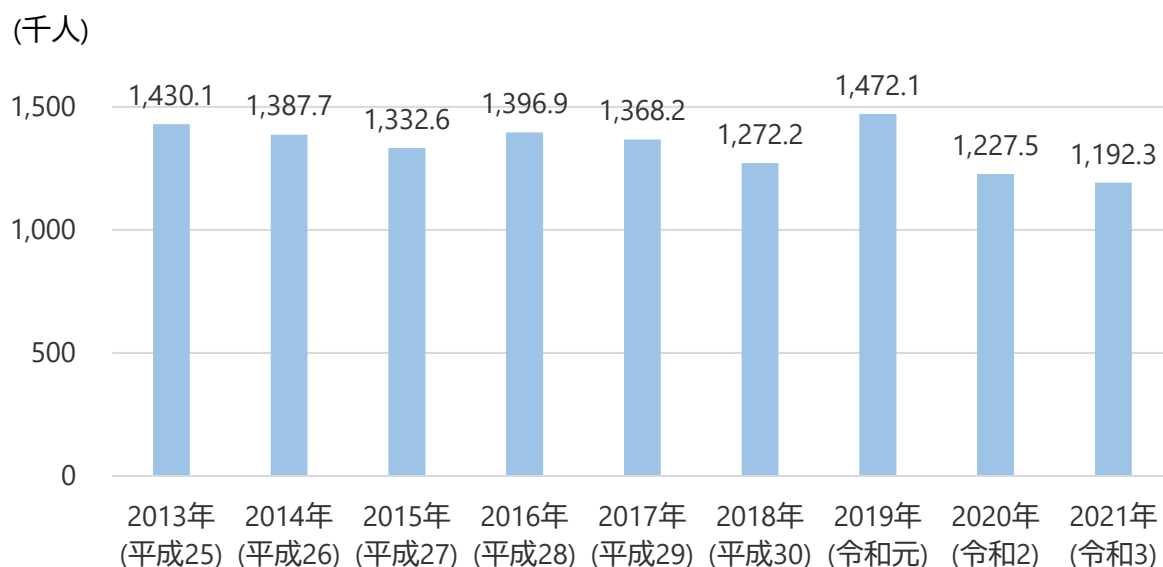
資料：学校要覧(2021(令和3)年4月)(北海道)

2-5 観光の動向

(1) 観光入込客数

当地域の観光入込客数は、1年間延べ人数において1,200～1,500千人程度で推移しており、新型コロナウイルス感染症の影響が生じる以前の2019(令和元)年度の観光入込客数は1,472.1千人であった。

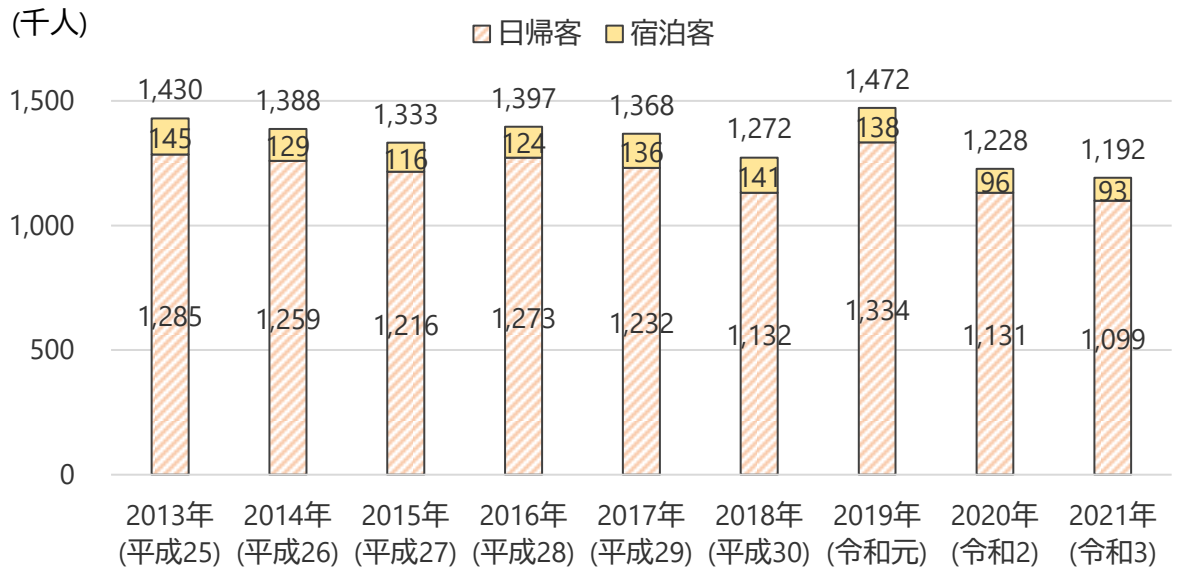
また、道内客・道外客の内訳を見ると1割程度が道外客となっており、日帰・宿泊の内訳では宿泊客が1割程度である。



資料:北海道観光入込客数調査報告書(北海道)(<https://www.pref.hokkaido.lg.jp/>)をもとに作成
図 2-28 留萌地域における観光入込客数(延べ人数)の推移



資料:北海道観光入込客数調査報告書(北海道)(<https://www.pref.hokkaido.lg.jp/>)をもとに作成
図 2-29 留萌地域における観光入込客数(延べ人数)の推移(道内・道外の内訳)



資料:北海道観光入込客数調査報告書(北海道)(<https://www.pref.hokkaido.lg.jp/>)をもとに作成

図 2-30 留萌地域における観光入込客数(延べ人数)の推移(日帰・宿泊の内訳)

(2) 主な観光地・観光施設

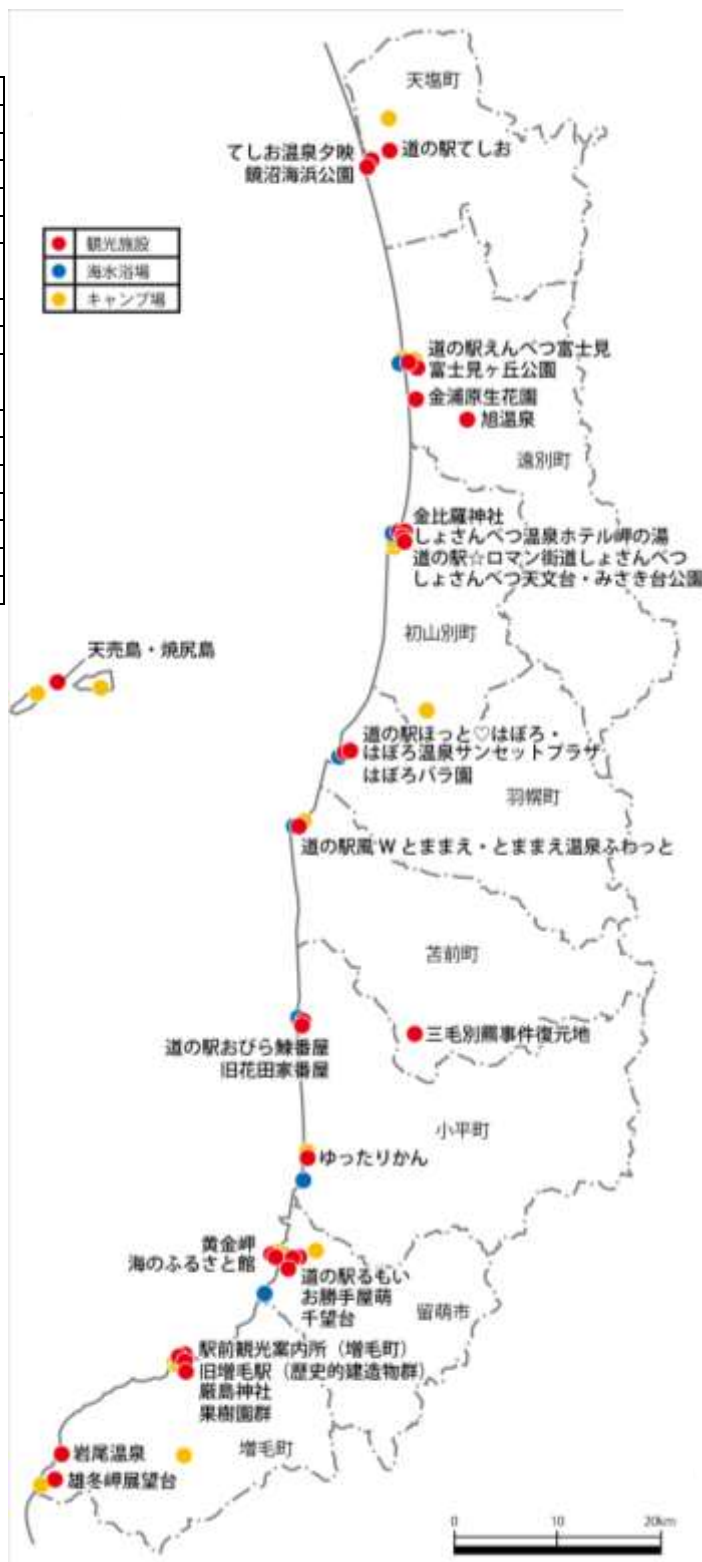
当地域は、黄金岬(留萌市)、旧増毛駅(増毛町)、旧花田家番屋(小平町)、三毛別釧事件復元地(苫前町)、天売島・焼尻島(羽幌町)、金比羅神社(初山別村)、富士見ヶ丘公園(遠別町)及びてしお温泉夕映(天塩町)など、数多くの魅力的な観光地・観光施設に恵まれている。

【主要な観光施設等の入込数】

市町村	名 称	入込数 (人)
天塩町	道の駅てしお	277,030
遠別町	道の駅えんべつ富士見	154,475
	旭温泉	30,073
初山別村	しよさんべつ温泉ホテル岬の湯	24,903
	道の駅☆ロマン街道しよさんべつ	14,246
羽幌町	道の駅ほっと♡はぼろ・はぼろ温泉 サンセットプラザ	78,257
	はぼろバラ園	20,834
	天売島・焼尻島	10,500
苫前町	道の駅風Wとままえ・とままえ温泉 ふわっと	123,731
	とままえ夕陽ヶ丘オートキャンプ場	65
	苫前町郷土資料館	1,956
小平町	道の駅 おびら鱈番屋	72,542
留萌市	道の駅るもい	299,899
	お勝手屋萌	26,210
増毛町	駅前観光案内所(増毛町)	12,008
	旧増毛駅(歴史的建造物群)	111,195

資料:2021(令和3)年度留萌地域観光動向調査

(北海道留萌振興局 HP)より作成



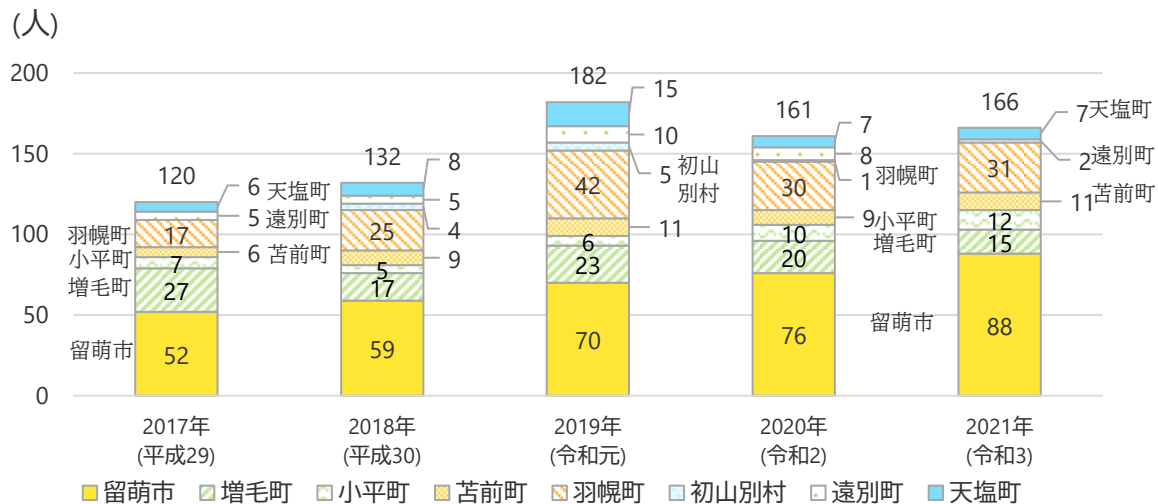
資料:2021(令和3)年度留萌地域観光動向調査(北海道留萌振興局 HP)より作成

図 2-31 主な観光地・観光施設の分布

2-6 運転免許等の状況

(1) 運転免許自主返納者数

当地域における運転免許の自主返納者数は、近年、増加傾向にある。



資料：各市町村所管警察署提供

図 2-32 留萌地域の運転免許自主返納者数の推移