

平成26年度
留萌の水産

北海道留萌振興局

目 次

水産業の概要

1	留萌振興局管内の概要	1
2	漁業経営体の概要	2~3
3	水産業協同組合の概要	4
4	漁業生産の概要	5~8
5	漁業操業の概要	9~12
6	漁船勢力の概要（海水動力漁船勢力）	13
7	遊漁船業者の営業所の所在地別登録件数	13
8	プレジャーボート(PB)等使用可能漁港一覧	14

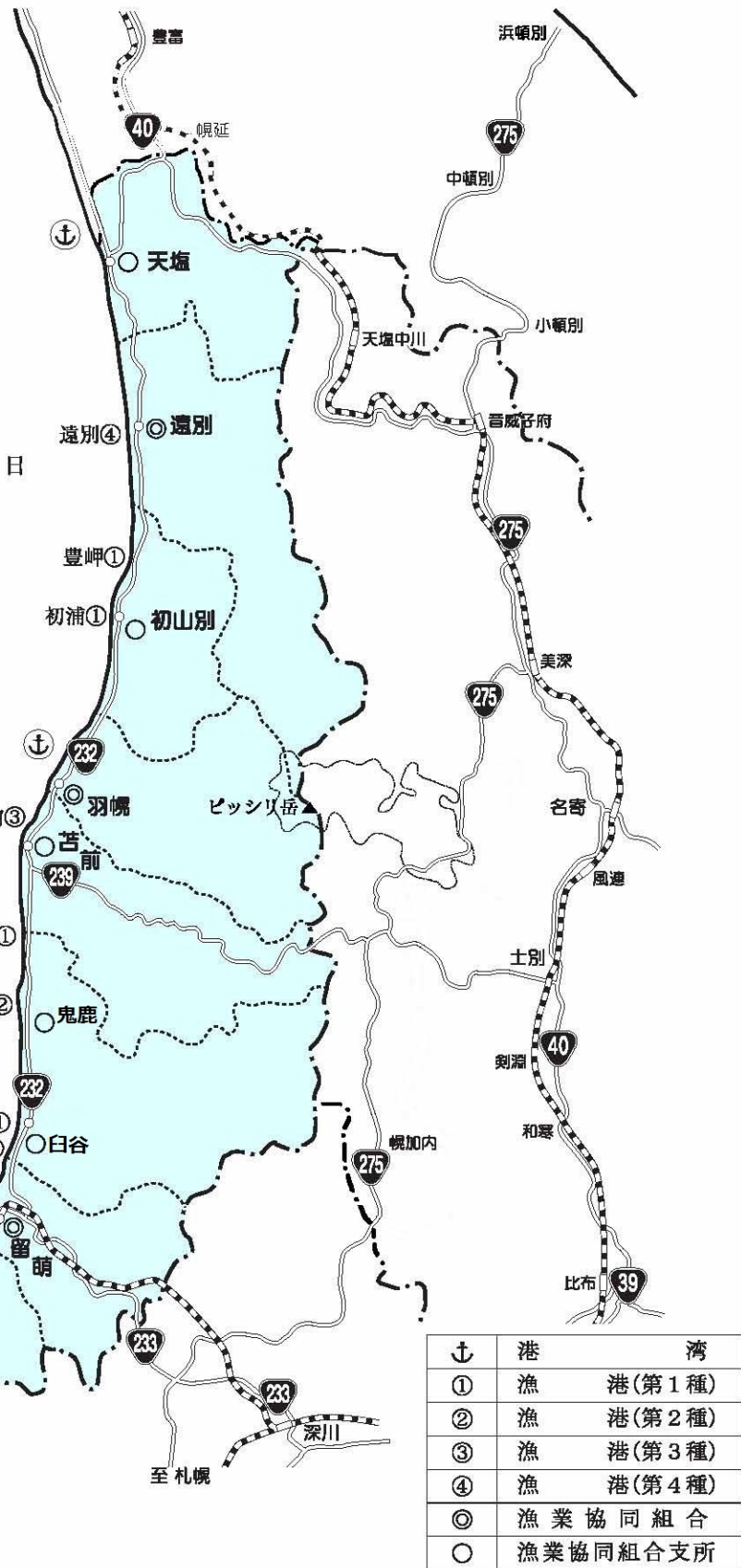
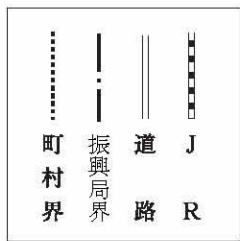
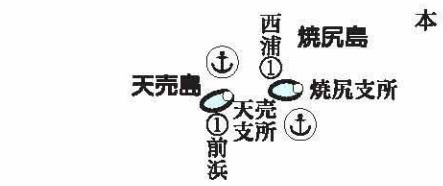
水産業の振興

1-1	水産基盤整備事業	15~17
1-2	沿岸漁場整備開発事業	18~19
2	沿岸漁業構造改善事業及び栽培等関連補助事業	20~22
3	漁村整備関連事業	23
4	道単独漁港整備・維持補修事業	24
5	さけ・ます増殖事業	25~29
6	漁業協同組合組織緊急再編対策事業	30
7	地域政策推進事業	30
8	流通等関連補助事業	30
9	金融対策事業	31~33
10	漁船保険加入状況・支払実績	34
11	漁業共済	35

参考資料

1	留萌海区漁業調整委員会委員名簿	36
2	留萌管内漁業士会名簿	36
3	海難発生状況	37
4	水産課の機構及び事務分掌	38

留萌振興局管内略図



⚓	港	湾
①	漁港(第1種)	
②	漁港(第2種)	
③	漁港(第3種)	
④	漁港(第4種)	
◎	漁業協同組合	
○	漁業協同組合支所	

(単位: km)

市町村	天塩町	遠別町	初山別村	羽幌町	苦前町	小平町	留萌市	増毛町	合計
海岸線	7.9	17.7	24.0	(22.2) 33.7	16.7	25.1	16.2	34.6	176.0

()内は、内数で「離島振興法」により指定された区域の沿岸線延長である。

(留萌振興局留萌建設管理部調 H25.4.1現在)

水産業の概要

1 留萌振興局管内の概要

漁業生産基盤等の全道対比

項目		全道	振興局管内	割合	摘要
面積		約83,424.22km ²	約3,445.88km ²	4.1%	「全国都道府県市区町村別面積」 (国土地理院) (平成26年10月1日現在)
海岸線		約4,447km	約176km	4.0%	北海道留萌振興局建設管理部調べ (平成25年4月1日現在)
人口		5,463,045人	50,855人	0.9%	住民基本台帳年報 (平成26年1月1日現在)
漁業 就業者	男	26,186人	884人	3.4%	2013年漁業センサス (平成25年11月1日現在)
	女	3,466人	67人	1.9%	2013年漁業センサス (平成25年11月1日現在)
	計	29,652人	951人	3.2%	2013年漁業センサス (平成25年11月1日現在)
漁業経営体		12,882経営体	430経営体	3.3%	2013年漁業センサス (平成25年11月1日現在)
沿岸組合		72組合	4組合	5.6%	北海道水産経営課調べ (平成26年8月1日現在)
港湾		41港	6港	14.6%	平成25年度北海道水産統計表 (平成25年4月1日現在)
漁港		282港	15港	5.3%	平成25年度北海道水産統計表 (平成25年4月1日現在)
漁船		27,070隻	921隻	3.4%	平成25年度漁船統計 (平成25年12月末現在)
漁業 生産高	数量	1,239,456トン	10,983トン	0.9%	平成25年北海道水産現勢
	金額	290,043百万円	6,588百万円	2.3%	平成25年北海道水産現勢

2 漁業経営体の概要

(1) 地区別経営体等の推移

地区名\年	経営体数									組合員数				
	S 5 8	S 6 3	H 5	H 1 0	H 1 5	H 1 6	H 1 7	H 1 8	H 2 0	H 2 1	H 2 2	H 2 3	H 2 4	H 2 5
幌 延	5	5	3	0	0	0	0	0	0	0	0	0	0	0
天 塩	42	43	43	36	23	23	21	20	25	31	31	32	33	32
遠 別	31	31	25	24	20	19	20	20	18	26	28	26	23	22
初山別	36	36	38	32	31	31	30	30	29	35	34	34	27	27
羽 幌	57	64	61	57	56	58	58	61	60	72	71	71	70	70
天 売	138	86	90	85	78	87	90	88	62	81	78	76	72	65
焼 尻	136	83	86	65	44	48	47	49	42	49	46	38	38	37
苫 前	91	85	80	76	69	69	67	68	67	70	67	67	64	57
小 平	80	73	66	59	49	48	48	47	45	64	63	58	55	54
留 萌	89	80	62	54	42	47	43	40	35	43	38	29	29	28
増 毛	328	315	271	235	181	175	159	160	151	182	179	176	151	138
管内計	1,033	901	825	723	593	605	583	583	534	653	635	607	562	530
全 道	24,722	23,222	20,880	18,927	16,500	15,929	15,445	15,480	14,780	19,483	19,092	18,692	16,871	16,493
全道対比	4.2%	3.9%	4.0%	3.8%	3.6%	3.8%	3.8%	3.8%	3.6%	3.4%	3.3%	3.2%	3.3%	3.2%

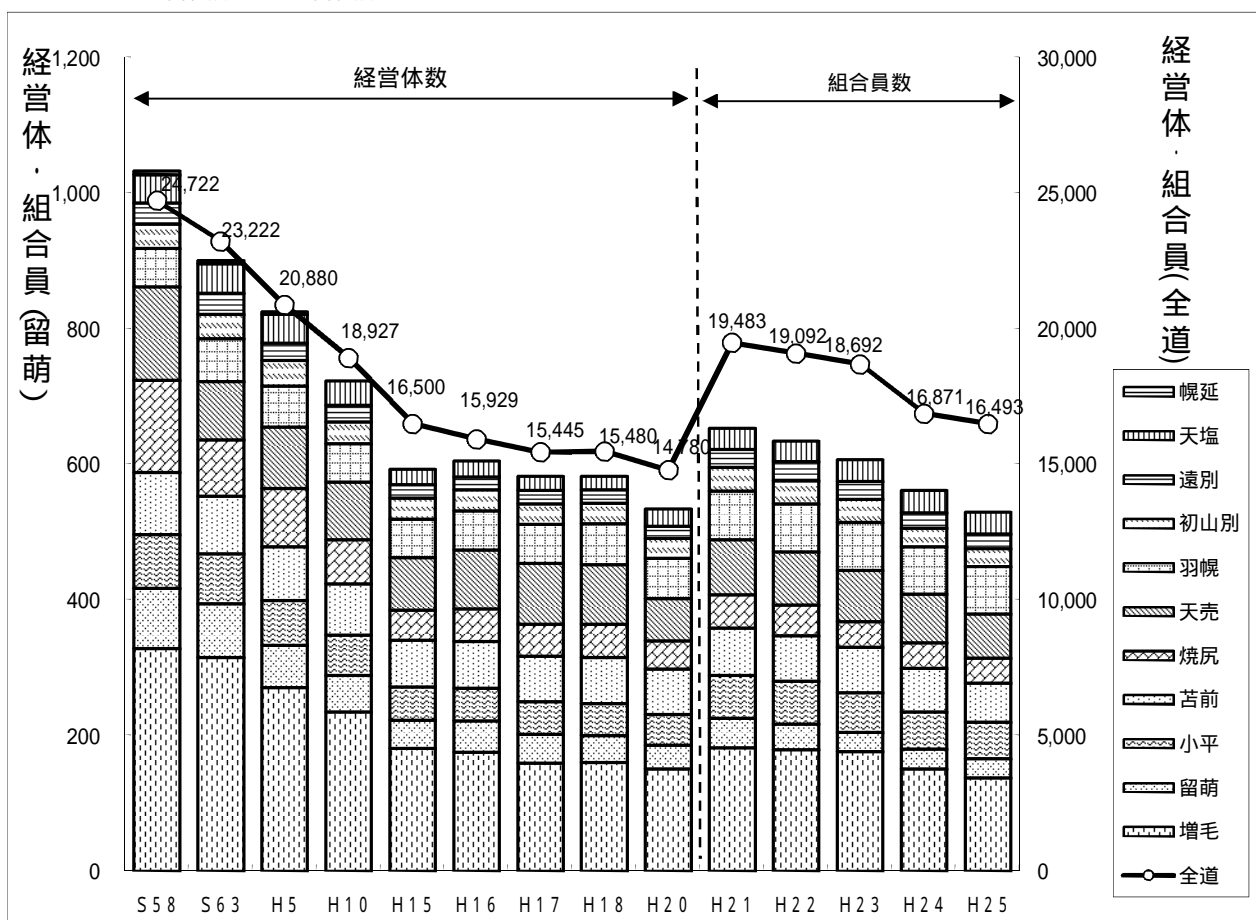
資料：H18までは北海道農林水産統計年報

H20は2008年漁業センサス

H21からは組合業務報告書及び組合員名簿

注：H19以降、北海道農林水産統計年報において経営体数は未集計

組合員数は正組合員数



(2) 階層別経営体数

地区名	階層	漁船非使用	漁船漁業										さ け 定 置 網	小 型 定 置 網	ほ た て 養 殖	計		
			無動力	船外機付	動力漁船													
					0~1	1~3	3~5	5~10	10~20	20~30	30~50	50~100					100~200	
幌延	-	-	-	-	-	-	-	-	-	-	-	-	-	-	-	-	-	
天塩	-	-	-	-	-	5	8	-	1	-	-	-	3	7	2		26	
遠別	-	-	-	-	-	1	1	-	-	-	-	-	1	1	11		15	
初山別	-	-	-	-	-	21	-	1	-	-	-	-	1	-	4		27	
羽幌	-	-	27	-	1	68	9	13	-	-	2	1	3	1	10		135	
苫前	-	-	13	-	-	19	5	1	-	-	1	-	-	-	14		53	
小平	-	-	4	-	-	16	-	-	-	-	-	-	1	-	19		40	
留萌	-	1	-	-	-	14	1	2	-	-	-	-	1	-	-		19	
増毛	-	-	43	2	5	38	1	12	-	-	-	-	3	-	11		115	
計	0	1	87	2	6	182	25	29	1	0	3	1	13	9	71		430	

(2013年漁業センサス)

(3) 漁業別経営体数

地区名	漁業種類	小型底びき網	船びき網	さけ・ます流し網	かじき等流し網	その他の刺網	さけ定置網	小型定置網	その他の網漁業	その他のほえ縄	いか釣	ひき縄釣	その他の釣	潜水器漁業	採貝・採藻	その他の漁業	ほたてがい養殖	計(実数)
幌延	-	-	-	-	-	-	-	-	-	-	-	-	-	-	-	-	-	-
天塩	12	-	-	-	18	3	10	2	-	1	7	-	-	-	-	18	2	26
遠別	2	-	-	-	2	1	14	-	-	-	-	2	-	-	-	10	11	15
初山別	12	-	-	-	10	1	2	-	-	-	21	-	-	3	24	5		27
羽幌	45	2	1	1	49	6	10	8	29	4	15	20	1	32	108	10		135
苫前	10	-	-	-	28	-	-	-	-	-	-	-	-	7	33	14		53
小平	7	-	-	-	14	1	-	1	10	-	-	3	-	15	20	19		40
留萌	15	-	-	-	14	1	1	1	-	-	12	1	-	11	19	-		19
増毛	12	-	-	-	47	10	-	10	30	1	2	2	-	44	88	12		115
計	115	2	1	1	182	23	37	22	69	6	57	28	1	112	320	73		430

(2013年漁業センサス)

(4) 組合員年齢構成

平成26年12月31日現在

項目	漁協名	遠別漁協	北 る も い 漁 協						新 星 マ リ ン			増毛漁協	合 計	
			天塩地区	初山別地区	羽幌地区	天売地区	焼尻地区	苫前地区	計	小平地区	留萌地区			計
20歳未満		0	0	0	1	0	0	0	1	0	0	0	0	1
20~29歳		1	4	2	1	3	1	4	15	0	2	2	5	23
30~39歳		3	4	1	9	4	2	4	24	4	2	6	7	40
40~49歳		3	1	3	18	5	2	11	40	9	11	20	21	84
50~59歳		5	9	11	12	14	9	16	71	7	4	11	20	107
60~69歳		5	10	9	20	10	3	10	62	9	3	12	23	102
70歳以上		2	4	0	7	27	18	11	67	13	6	19	63	151
合計		19	32	26	68	63	35	56	280	42	28	70	139	508
平均年齢		52.1	54.0	54.1	53.8	64.1	67.2	56.2	58.2	59.2	53	56.8	63.7	59.0
法人会員		3	0	3	16	0	0	10	29	11	1	12	3	47

水産業協同組合の概要

(1) 水産業協同組合の概要

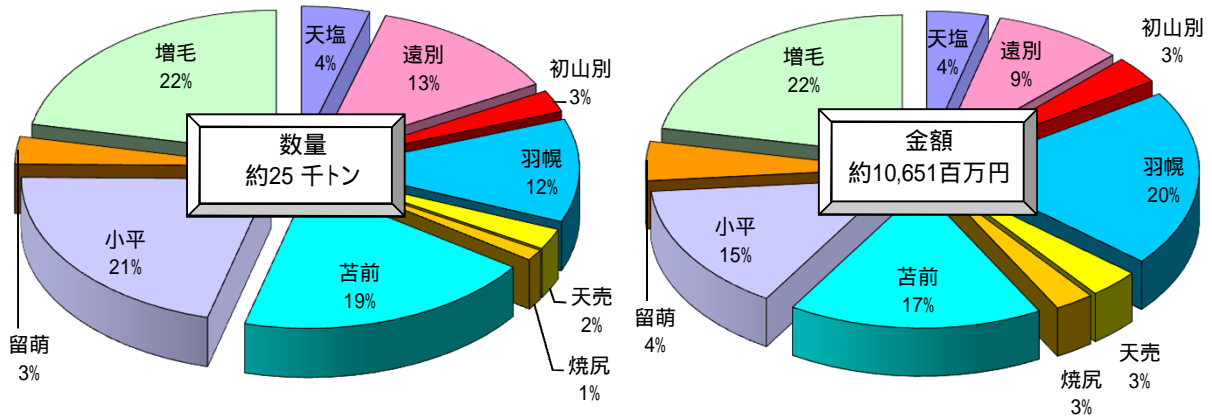
組合名	所在地	地区	設 立 年 月 日	事業年度	代表理事 長 (就任年月日)	専務 理事 (常務)	首席職員 職・氏名	組合員数				出資金総額 (千円)	事業規模 (千円)					備考			
								正 員	准 員	計	理 事		監 事	職 員	貯 金	貸 付	買 取 高		販 売	販 取	販 取 品
遠 速	〒098-3543 遠速町字本町3丁目10番地1 TEL (01632) 7-2235 FAX (01632) 7-3884	遠速町一円	S24.11.2	1~12 月	千葉 光坡 (14.11.5)	-	参事 浜野 将年	22	1	23	5	2	7	0	130,579	1,015,976	-	1,015,976	1,238,200	上段：長期 下段：短期	
北 る も い	〒078-4120 羽幌町港町1丁目38番地 TEL (0164) 62-2201 TEL (0164) 62-5685 FAX (0164) 62-5685	嘴延町、 天塩町、 初山別村、 羽幌町及び 呂前町一円	H16.1.1	1~12 月	今 隆 (16.1.1)	専務 嶋名 修	参事 宮崎 智志	280	66	346	11	3	40	1,636,279	5,645,902	5,150	5,051,052	9,160,300			
新 星 マ リ ン	〒077-0041 留萌市明元町5丁目3番地 TEL (0164) 43-1111 TEL (0164) 43-1115 FAX (0164) 43-1115	留萌市及び 小平町一円	H15.4.1	1~12 月	山田 徹 (26.3.12)	専務 布施 利彦	総務指導課長 兼経理係長 讀波 政彦	82	1	83	6	2	15	1,048,113	2,191,073	-	2,191,073	4,802,000			
増 毛	〒077-0293 増毛町港町46番地02 TEL (0164) 53-1555 TEL (0164) 53-1221 FAX (0164) 53-1221	増毛町一円	S24.8.24	4~3 月	西野 憲一 (19.1.10)	専務 相内 宏行	参事 忠鉢 武	138	6	144	8	3	15	2,455,951	2,420,780	-	2,420,780	3,861,600			
計	4 組合							522	74	596	30	10	77	3,538,564	11,273,731	5,150	11,278,881	19,062,100		17,294,840	

注：資料・業務報告書等・通則・北るもい・新星マリンは平成26年12月末、増毛は平成26年9月末現在
注：組合長等氏名は平成27年4月1日現在

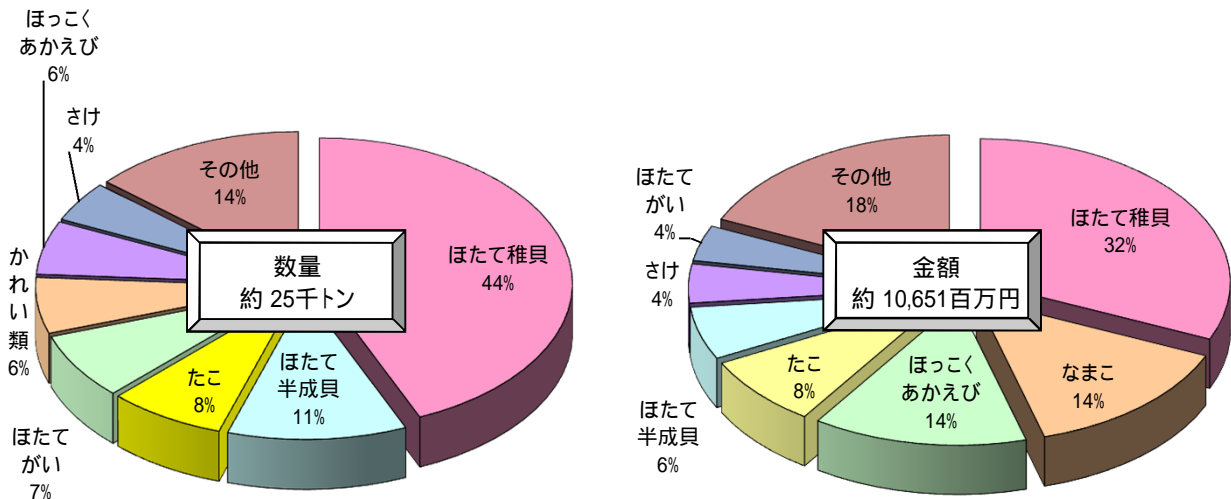
(2) 漁業協同組合定款内容

項目	第1章 総則		第2章 組合員		第3章 出資、経費分担及び独立金		第4章 役員		第5章 総会		第6章 理事会		定款附置職員選任(任)規程	
	組合地区	事務所所在地	公告方法 (得難行届)	組合員 数	出資 額	経費 分担 額	理事/監事	役員 数	出席 率	議長 選任	議決 方法	議決 権	議決 権	議決 権
遠 速	遠速町	北海道 新聞	北海道 新聞	120	10,000円	3,000円	5 / 2	1 / 1	3月	総代理 選出	立候補 推薦	投票 の方法	投票 の方法	投票 の方法
北 る も い	主) 羽幌町港町 従) 天塩町字本町 初山別村字山別 呂前町字本町 羽幌町字本町 呂前町字本町	北海道 新聞	北海道 新聞	120	10,000円	3,000円	1 / 1 / 3	1 / -	3月	総代理 選出	立候補 推薦	投票 の方法	投票 の方法	投票 の方法
新 星 マ リ ン	主) 留萌市明元町 従) 小平町字瑞穂 小平町字白谷	日刊留萌 新聞	日刊留萌 新聞	120	10,000円	3,000円	7 / 2	1 / 1	3月	総代理 選出	立候補 推薦	投票 の方法	投票 の方法	投票 の方法
増 毛	増毛町	日刊留萌 新聞	日刊留萌 新聞	120	500円	60,000円	8 / 3	1 / 1	6月	総代理 選出	立候補 推薦	投票 の方法	投票 の方法	投票 の方法

(地区別生産高構成比)



(魚種別生産高構成比)

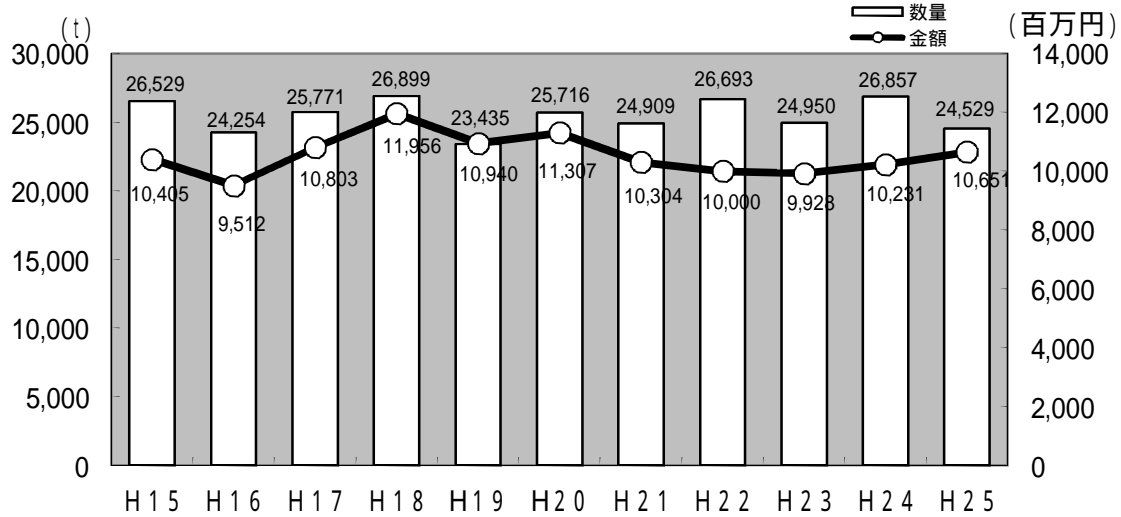


(3) 主要魚種別漁業生産高の推移

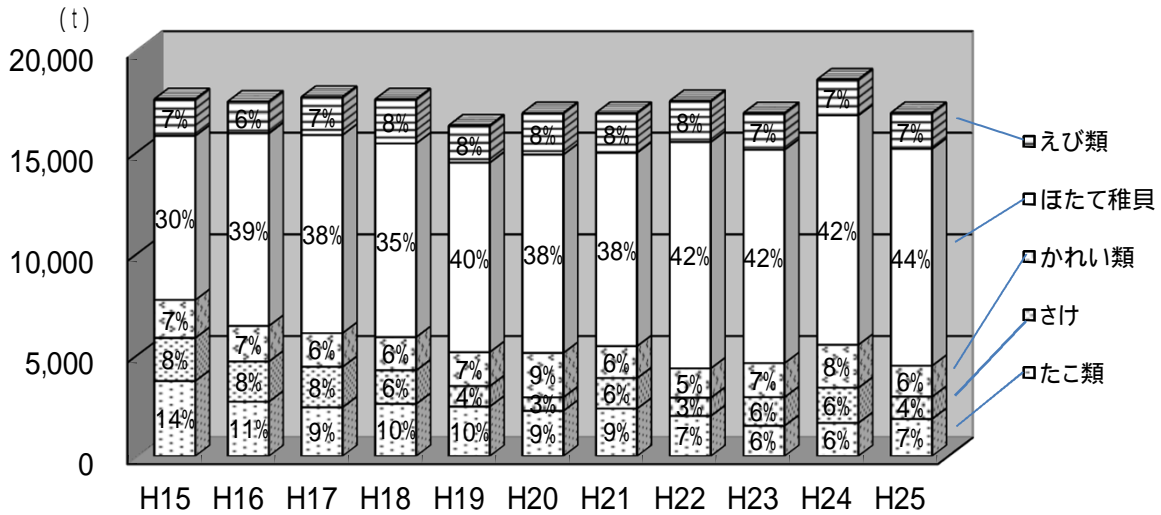
(単位：トン、千円)

年別 魚種	平成15年		平成16年		平成17年		平成18年		平成19年		平成20年		平成21年		平成22年		平成23年		平成24年		平成25年		前年対比(%)			
	数量	金額	数量	金額	数量	金額	数量	金額	数量	金額	数量	金額	数量	金額	数量	金額	数量	金額	数量	金額	数量	金額	数量	金額		
にしん	96	45,344	372	160,564	53	36,274	84	37,676	92	52,512	145	72,674	124	55,120	114	38,909	58	38,909	67	19,835	63	24,363	63	24,363	94%	123%
さけ	2,120	353,694	1,979	384,558	1,993	449,198	1,652	506,487	1,003	363,091	663	253,737	1,498	521,598	897	276,623	1,411	546,604	1,735	714,757	1,095	467,669	1,095	467,669	63%	65%
すけとうだら	92	5,973	43	2,984	63	4,669	174	15,261	85	6,082	162	11,792	328	18,450	839	52,811	179	6,763	165	7,958	165	8,026	165	8,026	100%	101%
ほっけ	573	20,808	343	15,742	212	13,458	261	15,785	234	18,233	340	23,432	354	17,979	471	26,414	497	29,429	435	43,881	199	20,632	199	20,632	46%	47%
ひらめ	243	282,737	228	267,716	248	302,194	200	259,265	186	218,119	253	259,034	176	184,720	199	144,034	298	212,687	267	195,114	184	138,987	184	138,987	69%	71%
かれい	1,868	700,120	1,751	583,451	1,659	589,033	1,634	545,427	1,674	569,279	2,188	666,320	1,575	439,247	1,447	392,793	1,674	418,087	2,110	434,311	1,520	300,727	1,520	300,727	72%	69%
まぐろ	1	2,287	2	3,211	5	7,184	6	7,586	6	7,934	7	8,369	11	12,366	3	5,122	7	9,847	18	21,611	15	19,959	15	19,959	83%	92%
いかなご	35	31,094	0	808	1	834	11	8,375	11	9,771	11	1,788	0	84	0	0	0	273	0	55	0	0	0	0	0%	0%
いか	1,623	418,556	1,380	377,975	1,831	593,639	2,891	868,819	1,056	325,294	1,346	371,676	1,250	301,439	706	224,656	699	197,922	662	198,510	793	297,446	793	297,446	120%	150%
たこ	3,701	1,229,539	2,681	1,014,403	2,403	1,173,988	2,573	1,420,604	2,443	1,315,170	2,233	1,061,854	2,345	819,775	1,980	572,280	1,497	614,961	1,632	822,410	1,833	851,902	1,833	851,902	112%	104%
なまこ	361	478,015	356	609,282	371	722,569	396	1,106,032	392	1,106,051	411	1,280,052	369	1,309,670	357	1,623,618	352	1,439,378	373	899,369	382	1,500,618	382	1,500,618	102%	167%
うなぎ	59	372,575	51	287,531	42	223,475	44	229,451	37	245,664	46	288,312	38	207,002	39	210,872	45	230,003	36	197,095	30	199,340	30	199,340	84%	101%
えび	1,803	2,319,692	1,564	2,020,882	1,871	2,562,344	2,175	2,664,300	1,825	2,249,087	2,045	2,488,305	1,958	2,149,155	2,015	2,026,526	1,808	1,858,090	1,767	1,919,976	1,775	2,038,867	1,775	2,038,867	100%	106%
ほたてがい	1,432	169,367	631	107,607	1,622	232,346	1,456	226,483	1,149	164,570	1,784	272,120	1,228	180,480	2,256	291,122	2,640	412,971	2,322	406,095	1,807	427,115	1,807	427,115	78%	105%
あわび	6	41,005	2	15,823	3	18,724	4	23,879	5	25,719	5	26,733	5	22,937	3	14,315	4	20,989	2	9,500	2	7,995	2	7,995	88%	84%
こんぶ	3	4,295	17	19,337	7	10,295	11	17,203	9	16,819	10	12,864	11	14,284	2	2,614	3	3,273	3	3,611	3	7,050	3	7,050	122%	195%
その他	1,512	533,432	1,177	471,789	1,160	479,880	960	391,553	1,059	365,454	1,076	425,675	1,078	387,254	1,113	333,376	1,001	272,648	1,089	316,788	1,117	278,005	1,117	278,005	103%	88%
合計 A	15,530	7,008,735	12,577	6,343,671	13,543	7,420,094	14,533	8,344,207	11,265	7,058,827	12,726	7,524,708	12,348	6,611,560	12,441	6,236,094	12,147	6,291,245	12,682	6,210,875	10,983	6,588,703	10,983	6,588,703	87%	106%
全連 B	1,574,994	230,933,163	1,409,290	247,857,576	1,287,014	269,539,889	1,322,203	282,343,743	1,350,921	290,200,839	1,326,574	280,663,869	1,372,145	251,832,620	1,310,034	253,362,978	1,253,797	274,870,114	1,207,681	247,866,744	1,239,456	290,043,386	1,239,456	290,043,386	103%	117%
A/B (%)	1.0%	3.0%	0.9%	2.6%	1.1%	2.8%	1.1%	3.0%	0.8%	2.4%	1.0%	2.7%	0.9%	2.6%	0.9%	2.5%	1.0%	2.3%	1.1%	2.5%	0.9%	2.3%	0.9%	2.3%	117%	117%
ほたて稚貝	8,076	2,744,537	9,480	2,613,251	9,753	2,717,379	9,531	2,907,836	9,328	3,173,929	9,760	3,018,397	9,516	2,984,658	11,139	3,039,316	10,496	3,148,769	11,293	3,337,479	10,672	3,356,974	10,672	3,356,974	94%	101%
ほたて半成貝	2,780	544,751	2,070	449,240	2,345	551,269	2,730	607,860	2,764	626,006	3,143	669,072	2,968	616,074	3,039	647,971	2,233	408,028	2,808	604,987	2,806	632,446	2,806	632,446	100%	105%
小計	10,856	3,289,288	11,549	3,062,491	12,099	3,268,648	12,261	3,515,696	12,092	3,799,935	12,902	3,687,468	12,484	3,610,732	14,178	3,687,288	12,729	3,556,797	14,101	3,942,465	13,478	3,989,420	13,478	3,989,420	96%	101%
しじみ(外)	137	103,723	119	99,106	127	113,772	106	95,836	78	81,461	84	92,560	77	81,611	74	76,981	75	79,784	73	77,492	69	72,413	69	72,413	94%	93%
内水面	6	2,869	9	7,218	2	970	0	0	0	39	4	2,492	0	0	0	0	0	0	0	0	0	0	0	0	0%	0%
総計	26,529	10,404,615	24,254	9,512,485	25,771	10,803,484	26,899	11,955,739	23,435	10,940,261	25,716	11,307,228	24,909	10,303,903	26,693	10,000,363	26,951	9,927,826	26,857	10,230,832	24,529	10,650,536	24,529	10,650,536	91%	104%


(管内漁業生産高の推移)



(主要魚種生産高(数量)の推移)



(主要魚種生産高(金額)の推移)



5 漁業操業の概要

(1) 許可漁業及び承認漁業

平成25年度許可件数・承認件数及び主要漁業の操業期間

(平成26年3月31日現在)

区分	漁業種類	市町村名										合計	操業期間等												備考			
		増毛町	留萌市	小平町	苫前町	羽幌町	羽幌町(天売)	羽幌町(横尻)	初山別村	遠別町	天塩町		北の毛	1月	2月	3月	4月	5月	6月	7月	8月	9月	10月	11月		12月		
知	本	増毛	5	2	0	1	1	0	0	0	0	0	0	0	0	0	10											有効期間: H23.9.16 - H26.9.15
		増毛	0	1	0	1	3	0	0	0	0	0	0	0	0	0	5											有効期間: H26.3.1 - H29.2.28
	増毛	7	0	0	0	6	0	0	0	0	0	0	0	0	0	13												
	増毛	12	3	0	2	10	0	0	0	0	0	0	0	0	1	28												
事	振	増毛	23	6	10	5	12	14	0	3	0	0	0	0	0	11	84											有効期間: H24.4.1 - H27.3.31
		増毛	6	0	0	0	3	10	0	0	0	0	0	0	0	0	19											有効期間: H23.11.1 - H26.10.31
	増毛	17	0	0	0	0	20	0	0	0	0	0	0	0	0	37											有効期間: H24.4.1 - H27.3.31	
	増毛	0	0	1	0	0	11	10	1	0	1	0	1	0	1	24											有効期間: H23.4.1 - H26.3.31	
許	振	増毛	4	16	8	10	20	10	10	10	10	10	10	10	3	0	91											1年許可
		増毛	0	0	0	0	0	0	0	0	0	0	0	0	3	13	19											
	増毛	0	0	0	0	0	0	0	0	0	0	0	0	0	0	26												
	増毛	4	1	0	0	1	8	7	2	0	0	0	0	0	0	31											有効期間: H23.6.1 - H26.5.31	
可	振	増毛	54	23	19	15	36	73	27	19	6	59	331															
		増毛	66	26	19	17	46	73	27	19	6	60	359															
	増毛	1	0	8	8	12	31	14	0	0	0	0	74															
	増毛	0	0	0	0	1	0	0	0	0	0	0	1															
出	振	増毛	20	3	19	20	38	18	14	25	5	12	174															
		増毛	21	3	27	28	51	49	28	25	5	12	249															
出	振	合計 増毛 100, 留萌 100, 小平 100, 苫前 100, 羽幌 100, 羽幌(天売) 100, 羽幌(横尻) 100, 初山別 100, 遠別 100, 天塩 100, 北の毛 100												うち (共同漁業権) こんぶ (共同漁業権) あわび (共同漁業権) さけ (定置漁業権) ほたてがい養殖業(区画漁業権)	有効期間: H25.9.1 - H26.8.31 有効期間: H26.3.1 - H30.12.31 有効期間: H25.9.1 - H30.8.31													

(2) 漁業権漁業

平成25年度海面共同漁業権・区画漁業権行使状況

市町村名 漁協名	漁業種類	漁業期間	増毛町	留萌市	小平町	苫前町	羽幌町	羽幌町 (天売)	羽幌町 (猿尻)	初山別村	遠別町	天塩町	計	
			増毛	新星マリン	北るもい						遠別	北るもい		
第1種	こんぶ	7/1 ~ 10/31	32	4	3	8	12	9	3	4	-	-	75	
	わかめ	3/1 ~ 7/31	22	0	0	4	-	18	7	-	-	-	51	
	のり	1/1 ~ 12/31	14	0	-	0	-	13	45	-	-	-	72	
	ふのり	1/1 ~ 12/31	-	-	-	-	-	13	45	-	-	-	58	
	ぎんなんそう	1/1 ~ 12/31	18	16	9	10	0	0	0	-	-	-	53	
	もずく	1/1 ~ 12/31	-	2	-	-	-	-	34	-	-	-	36	
	あわび	10/1 ~ 翌7/15	61	25	8	0	0	0	0	-	-	-	94	
	うに	11/1 ~ 翌8/31	80	28	10	13	9	70	38	0	-	-	248	
	つぶ	1/1 ~ 12/31	35	9	2	7	1	8	5	1	-	-	68	
	いがい	1/1 ~ 12/31	50	14	8	12	-	10	13	-	-	-	107	
	えむし	1/1 ~ 12/31	0	0	0	-	-	-	-	-	-	-	0	
	てんぐさ	1/1 ~ 12/31	0	0	0	1	-	0	-	-	-	-	1	
ほっき	7/16 ~ 翌5/15	-	0	0	0	0	-	-	1	3	20	24		
えぞばかがい	7/16 ~ 翌4/14	-	0	0	0	0	-	-	0	3	20	23		
第1種	なまこ	けた網	6/16 ~ 翌4/30	4	16	8	10	20	10	10	10	3	0	91
		やす		50	2	0	0	0	0	-	-	-	-	52
	たこ	いさり・榊	1/1 ~ 12/31	93	0	0	-	-	4	7	-	-	-	104
		榊流し		20	22	4	23	35	27	15	0	0	0	146
		かりな釣わこ		20	0	1	7	-	21	2	0	0	0	51
は	15	9	12	17	6	6	4	23	11	16	119			
計			514	147	65	112	83	209	228	39	20	56	1,473	
第2種	ます・ひらめ・いか・さば 小型定置網	3/1 ~ 8/31	3	0	0	2	0	-	-	5	14	5	29	
	ます・いか・いかなご・ほつけ 小型定置網	3/1 ~ 8/31	-	-	-	-	-	18	8	-	-	-	26	
	かれい・ひらめ・ほつけ 底建網	1/1 ~ 12/31	0	1	1	0	0	0	-	-	16	18	36	
	かれい刺網	1/1 ~ 12/31	45	20	10	27	23	16	3	2	5	22	173	
	ひらめ刺網	5/1 ~ 12/31	43	10	9	29	24	5	1	5	1	6	133	
	にしん刺網	増毛~小平1/15~5/31 苫前~天塩2/1~6/30	35	17	10	30	23	3	0	0	6	11	135	
	かすべ・あんこう刺網	1/1 ~ 12/31	9	10	7	25	15	2	0	0	3	16	87	
	はたはた刺網	11/1 ~ 12/31	10	11	10	20	16	-	-	1	4	-	72	
	あいなめ・ながずか・そい 刺網	3/1 ~ 12/31	39	13	3	7	4	4	1	2	-	11	84	
	たら刺網	11/1 ~ 翌6/30	-	-	-	-	-	9	-	-	-	-	9	
	ほっけ刺網	1/1 ~ 12/31	-	-	-	-	-	13	3	-	-	-	16	
	しらうお刺網	4/1 ~ 6/30	-	1	-	4	0	-	-	-	0	20	25	
ひらつめかに籠	1/1 ~ 12/31	-	3	-	4	-	-	-	-	1	4	12		
計			184	86	50	148	105	70	16	15	50	113	837	
内水面	しじみ(第1種)	1/1 ~ 12/31	-	-	-	-	-	-	-	-	-	32	32	
	わかさぎ(第5種)	1/1 ~ 12/31	-	-	-	-	-	-	-	-	-	5	5	
計			0	0	0	0	0	0	0	0	0	37	37	
合計			698	233	115	260	188	279	244	54	70	206	2,347	
(共有)														
第1種	たこ	榊流し かりな釣わこ	1/1 ~ 12/31	1	22	4	23	35	27	15	0	0	0	127
				19	0	1	7	0	21	2	0	0	50	
				8	9	12	17	6	6	4	23	11	16	112
計			28	31	17	47	41	54	21	23	11	16	289	
第2種	かれい刺網	1/1 ~ 12/31	31	20	10	27	23	16	3	2	5	22	159	
	ひらめ刺網	5/1 ~ 12/31	0	10	9	29	24	5	1	5	1	6	90	
	かすべ・あんこう刺網	1/1 ~ 12/31	18	10	7	25	15	2	0	0	3	16	96	
	たら刺網	11/1 ~ 翌6/30	0	0	0	4	6	9	-	0	-	1	20	
	ほっけ刺網	1/1 ~ 12/31	0	-	-	-	0	13	3	-	-	-	16	
さめ刺網	10/15 ~ 12/31	0	0	0	-	-	-	-	-	-	-	0		
計			49	40	26	85	68	45	7	7	9	45	381	
合計			77	71	43	132	109	99	28	30	20	61	670	
(区画)														
ほたてがいの養殖業			12	0	19	14	6	1	2	5	11	2	72	

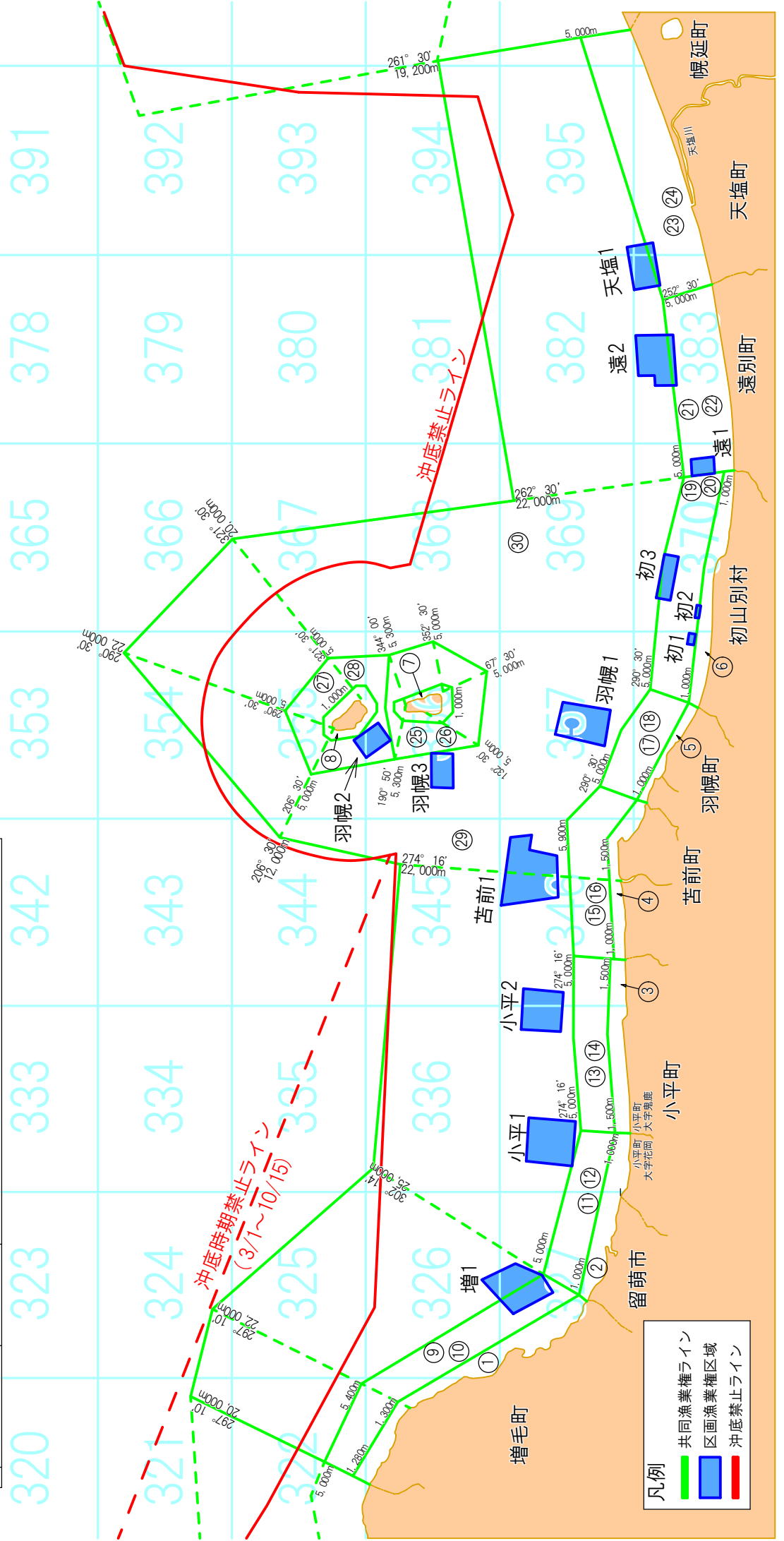
＜海面共同漁業権・区画漁業権漁場図＞

第七次海面共同漁業権 (存続期間 H25. 9. 1～H35. 8. 31)

第一種	単有	約1,000m	増毛町	留萌市	小平町	苫前町	羽幌町(天売)	羽幌町(焼尻)	初山別村	遠別町	天塩町
	共有	約5,000m	たこ・なまこ ほっき・えぞわか等	①	②	③	④	⑤	⑥	-	-
第二種	単有	約22,000m	たこ	⑦	⑧	⑨	⑩	⑪	⑫	⑬	⑭
	共有		刺網・小定置・底建網	⑮	⑯	⑰	⑱	⑲	⑳	㉑	㉒

第十三次海面区画漁業権 (存続期間 H25. 9. 1～H30. 8. 31)

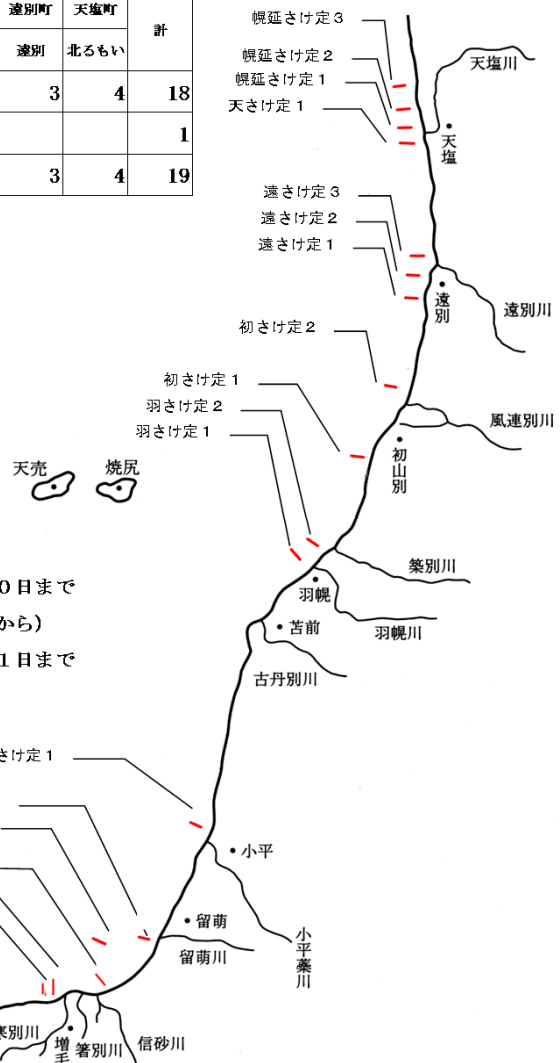
第一種	増毛町	留萌市	小平町	苫前町	羽幌町	羽幌町(天売)	羽幌町(焼尻)	初山別村	遠別町	天塩町
	増毛区 第1号	増毛区 第1号	小平海区 第1号 第2号	苫前海区 第1号	羽海区 第1号	羽海区 第2号	羽海区 第3号	初海区 第1号 第2号 第3号	遠海区 第1号 第2号	天塩区 第1号
第二種	増毛区 第1号	増毛区 第1号	小平海区 第1号 第2号	苫前海区 第1号	羽海区 第1号	羽海区 第2号	羽海区 第3号	初海区 第1号 第2号 第3号	遠海区 第1号 第2号	天塩区 第1号



定置漁業権（第十三次：存続期間H26.3.1～H30.12.31）

市町村名 漁協名 漁業の名称	増毛町	留萌市	小平町	羽幌町	初山別村	遠別町	天塩町	計
	増毛	新星マリン		北るもい		遠別	北るもい	
さけ定置漁業	5	1	1	2	2	3	4	18
ひらめ定置漁業		1						1
計	5	2	1	2	2	3	4	19

〈定置漁業権漁場図〉



※操業期間

さけ定置：9月3日から11月20日まで
 （陸網は、8月30日から）
 ひらめ定置：4月20日から8月31日まで

内水面共同漁業権（第七次：存続期間H25.9.1～H35.8.31）

漁場の位置		天塩町及び幌延町
漁協名		北るもい（天塩）
漁業権番号		留内共第1号
漁業種類	第1種	しじみがい漁業
	第5種	わかさぎ漁業

〈内水面共同漁業権漁場図〉



漁場区域

国道40号線天塩大橋上流端から上流5kmの線から下流の天塩川本流の区域、豊富町と幌延町の境界線から下流のサロベツ川本流の区域、パンケ沼の区域及び同沼とサロベツ川を連絡する河川の区域並びに国土地理院4等三角点恩根別から180度の線以西のオネベツ川本流の区域

6 漁船勢力の概要（海水動力漁船勢力）

（単位：隻）

（平成25年12月31日現在）

市町村名 階層別 (トン)	構成比	合計	市町村名								
			増毛町	留萌市	小平町	苫前町	羽幌町	初山別村	遠別町	天塩町	幌延町
0 ~ 0.9	36.9%	340	134	16	24	29	129	2	3	3	0
1 ~ 2.9	23.1%	213	21	9	14	28	78	16	9	38	0
3 ~ 4.9	23.8%	219	42	18	19	20	76	25	5	14	0
5 ~ 9.9	10.2%	94	12	0	16	21	19	1	10	15	0
10 ~ 14.9	3.0%	28	6	2	5	2	5	1	3	4	0
15 ~ 19.9	2.4%	22	11	1	0	0	6	0	1	3	0
20 ~ 49.9	0.0%	0	0	0	0	0	0	0	0	0	0
50 ~ 99.9	0.3%	3	0	0	0	1	2	0	0	0	0
100 以上	0.2%	2	0	1	0	0	1	0	0	0	0
合 計	100.0%	921	226	47	78	101	316	45	31	77	0

7 遊漁船業者の営業所の所在地別登録件数

（平成25年12月31日現在）

区分	市町村	合計	市町村名								
			増毛町	留萌市	小平町	苫前町	羽幌町	初山別村	遠別町	天塩町	幌延町
遊漁船業者	登録件数	17	0	15	2	0	0	0	0	0	0
	隻数	17	0	15	2	0	0	0	0	0	0
漁兼業者	登録件数	52	13	0	1	1	10	22	4	1	0
	隻数	54	13	0	1	1	11	22	5	1	0
合 計	登録件数	69	13	15	3	1	10	22	4	1	0
	隻数	71	13	15	3	1	11	22	5	1	0

8 プレジャーボート（PB）等使用可能漁港一覧（平成26年度）

北海道は、平成12年10月より漁船以外の船舟（プレジャーボート等）を漁業活動に支障の無い範囲で漁港へ受け入れています。

期間を定めて係留施設を利用できるほか、上下架の際に船揚場も使用が可能となっています。

施設の利用の可否や受け入れ隻数に限りがあることから、利用する場合は事前に漁港所在市町村の許可が必要です。

なお、施設区分は次のとおりとなっています。

指定施設・・・北海道漁港管理条例に基づき、知事が指定する施設です。
北海道公報により告示されています。

指示施設・・・北海道漁港管理条例に基づき、維持運営計画で定められている施設です。
維持運営計画は道庁漁港漁村課及び各振興局水産課で縦覧しています。

遠別漁港			
使用可能施設	船揚場	護岸(一時寄港)	
施設区分	指定施設	指示施設	指示施設
使用可能隻数	20隻	-	1隻

豊岬漁港	
使用可能施設	西防波堤
施設区分	指示施設
使用可能隻数	1隻

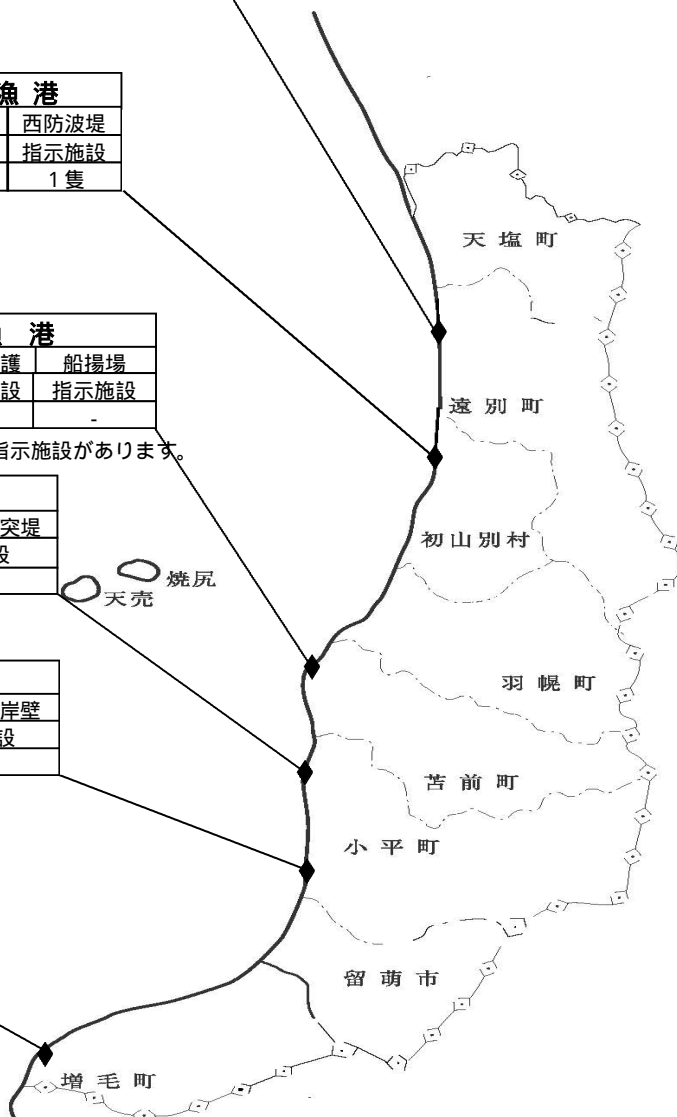
苫前漁港		
使用可能施設	第2東護	船揚場
施設区分	指定施設	指示施設
使用可能隻数	2隻	-

*この他、工事船用の指示施設があります。

鬼鹿漁港			
使用可能施設	船揚場	物揚場・第1突堤	
施設区分	指定施設	指示施設	指定施設
使用可能隻数	7隻	-	7隻

白谷漁港		
使用可能施設	船揚場	西防波堤・岸壁
施設区分	指示施設	指定施設
使用可能隻数	-	8隻

岩老漁港	
使用可能施設	東防波堤
施設区分	指示施設
使用可能隻数	1隻
開放期間	5月1日より9月30日まで
出入港時間	12時から18時まで



水産業の振興

1-1 水産基盤整備事業

(1) 漁港整備事業(本工事のみ)

- ・漁港改良事業 広域漁港整備事業 水産流通基盤整備事業 水産生産基盤整備事業 水産生産基盤整備事業 水産生産基盤整備事業
- ・漁港改良事業 地域水産物供給基盤整備事業 水産生産基盤整備事業 水産生産基盤整備事業 水産生産基盤整備事業
- ・特定漁港整備事業のうち、重要なものとして農林水産省に定める要件に該当するもの、特定漁港整備事業
- ・特定漁港整備事業のうち、閉港建設設備(3・4種漁港)によるもの、直轄漁港整備事業
- ・漁港局部改良事業 漁港漁場機能高度化事業(H18廃止)
- ・漁港局部改良事業 漁港漁場機能高度化事業(H18廃止)
- ・漁港局部改良事業 漁港漁場機能高度化事業(H24新設)

凡例

水産流通基盤整備事業	水産物供給基盤機能保全事業
直轄特定漁港整備事業	再生交付金
水産生産基盤整備事業	漁港施設機能強化事業
漁港漁場機能高度化事業(廃止)	強い水産業交付金

市町村	漁港名	種別	年度	漁港整備長期計画(H14~H26)																							
				第1次計画	第2次計画	第3次計画	第4次計画	第5次計画	第6次計画	第7次計画	第8次計画	第9次計画	H14	H15	H16	H17	H18	H19	H20	H21	H22	H23	H24	H25	H26		
遠別町	遠別	4	27.6.29 57.2.1	S26-S29 1,000	S30-S37 65,200	S38-S43 153,110	S44-S47 95,000	S48-S51 295,600	S52-S56 1,122,940	S57-S62 1,348,000	S63-H5 2,261,900	2,025,503	381,661	135,700	156,375	264,145	228,350	357,700	348,800	607,667	275,704	110,035					
				28	21,300	295,600	1,122,940	1,348,000	2,261,900	2,025,503	381,661	135,700	156,375	264,145	228,350	357,700	348,800	607,667	275,704	110,035							
初山町	豊坪	1	26.6.29	17,080	153,631	213,624	22,340	21,300	180,000	149,734	199,893	291,975	19,278	70,161	113,184			13,639	39,805	84,525	155,736	52,005					
				27	50	56	59	56	59	56	59	56	59	56	59	56	59	56	59	56	59	56	59	56	59	56	59
初山町	初浦	1	29.7.12	35,351	172,830	172,830	138,450	138,450	59,514	50,000	587,266	1,396,072	173,715	23,000	0	88,673	152,681	82,856	12,200	104,181	78,215	155,085					
				41	46	56	60	60	56	60	56	60	56	60	56	60	56	60	56	60	56	60	56	60	56	60	56
羽幌町	西浦	1	29.10.30	49,459	234,219	229,886	26,200	144,000	392,124	52,000	443,987	209,328															
				40	51	51	61	61	51	61	51	61	51	61	51	61	51	61	51	61	51	61	51	61	51	61	51
羽幌町	前浜	1	41.3.31	164,479	475,285	1,176,945	199,696	516,097	351,920	5,631,973	155,775	225,057	65,965	183,750	482,664	194,079	191,070	598,644	413,929	601,880	295,242						
				45	45	55	61	61	45	61	45	61	45	61	45	61	45	61	45	61	45	61	45	61	45	61	45
苫前町	苫前	3	26.10.17 37.10.25	21,000	244,995	417,800	444,390	1,274,900	273,031	5,631,973	155,775	225,057	65,965	183,750	482,664	194,079	191,070	598,644	413,929	601,880	295,242						
				32	33	33	33	33	32	33	32	33	32	33	32	33	32	33	32	33	32	33	32	33	32	33	32
苫前町	力豊	1	26.6.29	12,500	165,395	122,000	274,000	980,582	1,127,801	629,722	5,681	49,004	81,714														
				35	55	58	58	58	35	58	35	58	35	58	35	58	35	58	35	58	35	58	35	58	35	58	35
小平町	鬼鹿	2	26.10.17	6,600	6,870	14,680	306,323	20,000	30,000	961,760	1,196,945	145,908	19,887														
				41	46	56	58	58	41	58	41	58	41	58	41	58	41	58	41	58	41	58	41	58	41	58	41
小平町	白谷	1	27.10.6	55,689	82,107	12,000	80,000	458,761	1,097,476	1,580,696	176,000	234,906	225,968	210,000	52,248												
				40	54	54	54	54	40	54	40	54	40	54	40	54	40	54	40	54	40	54	40	54	40	54	40
留萌市	三泊	1	52.3.31	150,000	121,740	45,900	159,946	254,880																			
				53	55	60	60	60	53	60	53	60	53	60	53	60	53	60	53	60	53	60	53	60	53	60	53
留萌市	礼受	1	26.10.17	6,600	2,982	9,660	15,000	145,030	1,340,582	1,641,771	1,358,063	414,729	177,261	178,132	111,720	29,327	77,595	24,370									
				33	47	49	60	60	33	49	33	49	33	49	33	49	33	49	33	49	33	49	33	49	33	49	33
留萌市	阿分	1	61.3.27	32,500	129,451	67,538	536,000	520,893	1,358,063	414,729	177,261	178,132	111,720	29,327	77,595	24,370											
				33	50	53	53	53	33	53	33	53	33	53	33	53	33	53	33	53	33	53	33	53	33	53	33
増毛町	別荘	1	26.10.6	103,013	99,950	569,999	1,031,824	89,773	222,170	265,020	164,566																
				39	46	46	46	46	39	46	39	46	39	46	39	46	39	46	39	46	39	46	39	46	39	46	39
増毛町	岩老	1	29.7.12	29,350	183,454	260,431	251,900	459,290	831,900	1,440,000	2,303,760	85,561	555,022	219,480	285,915	203,700	726,065	341,528	479,158	49,360							
				27	27	27	27	27	27	27	27	27	27	27	27	27	27	27	27	27	27	27	27	27	27	27	27

金額(単位:千円)

(2) 漁場整備事業実績

地域水産物供給基盤整備事業

(単位:千円)

事業年度	地区名	漁場名	対象生物	事業内容	事業費	施設区分	備考	番号
13	羽幌天売	新羽幌	ミズダコ	ミズダコ産卵礁(オクトム) 1,000基	208,073.00	増殖施設		
	増毛	増毛箆別	イソバフウ	開い礁 1セツト(100m×80m) (サイトウテトラボット 130個 大割石 7,200m3)	70,125.00	増殖施設		
			小計		278,198.00	-		
14	初山別	初山別中部	ヤリイカ	ヤリイカ産卵礁 (ニューセピア6t型) 640基	124,187.00	増殖施設	補正	
	増毛	増毛岩老	イソバフウ	開い礁 1セツト(200m×40m) (サイトウテトラボット 240個 大割石 7,200m3)	80,856.00	増殖施設		
			小計		231,243.00	-	H15繰越額除く	
15	小平北	小平秀浦	イソバフウ	深浅測量 1式	2,442.00	増殖施設		
			小計		43,603.00	-	前年度繰越額込み	
16	小平北	小平秀浦	イソバフウ	開い礁 3セツト(55m×37.5m) (SGJロック 177個 大割石 5,560m3)	68,258.00	増殖施設		
			小計		68,258.00	-		
17	増毛	増毛野塚	イソバフウ	深浅測量・構造物設計 1式	3,753.40	増殖施設		
			小計		3,753.40	-		
18	増毛	増毛野塚	イソバフウ	開い礁 3セツト(50m×30m) (六脚アロック268個 大割石4,050m3 中割石2,510m3)	86,830.00	増殖施設		
			小計		86,830.00	-		
19	増毛	増毛野塚	イソバフウ	開い礁 2セツト(50m×30m) (六脚アロック189個 大割石2,700m3 中割石1,390m3)	57,680.00	増殖施設		
			小計		57,680.00	-		
21	増毛	増毛丸平	イソバフウ	深浅測量・構造設計 1式	3,860.00	増殖施設		
			小計		3,860.00	-		
22	増毛	増毛丸平	イソバフウ	開い礁 2,400㎡ (六脚アロック69個 大割石1,795m3 中割石1,276m3)	42,924.00	増殖施設		
			小計		42,924.00	-		
23	増毛	増毛丸平	イソバフウ	開い礁 2,400㎡ (六脚アロック37個 大割石2,060m3 中割石1,220m3)	35,700.00	増殖施設		
	留萌	増毛岩尾	イソバフウ	深浅測量 構造設計	1,603.40 2,100.00	増殖施設 増殖施設		
			小計		39,403.40	-		
24	留萌	増毛岩尾	イソバフウ	開い礁 3,500㎡ (六脚アロック68個 大割石3,190m3 中割石2,040m3)	64,050.00	増殖施設		
			小計		64,050.00	-		
25	留萌	増毛岩尾	イソバフウ	開い礁 3,200㎡ (六脚アロック55個 大割石2,780m3 中割石1,690m3)	59,850.00	増殖施設		
			小計		59,850.00	-		
			合計		979,652.80	-		

広域水産物供給基盤整備事業

広域漁場整備事業

(単位:千円)

実施年度	地区名	漁場名	対象生物	事業内容	事業費	施設区分	備考	番号
13	留萌北部	遠別	根付魚類	3.0円筒型魚礁 364個	193,490.00	魚礁施設		
		初山別	根付魚類	3.0円筒型魚礁 364個	189,162.00	魚礁施設		
		天売・焼尻	根付魚類	3.0円筒型魚礁 364個	203,280.00	魚礁施設		
		増毛響寒	ミズダコ	ミズダコ産卵礁(オクトム) 650基	129,707.00	増殖施設		
		天売・焼尻	根付魚類	3.0円筒型魚礁 364個	175,800.00	魚礁施設	補正	
		小計		891,439.00	-	H14繰越額除く		
14	留萌海域	遠別	根付魚類	3.0円筒型魚礁 332個	153,622.00	魚礁施設		
		初山別	根付魚類	3.0円筒型魚礁 332個	148,720.00	魚礁施設		
		天売・焼尻	根付魚類	3.0円筒型魚礁 332個	161,772.00	魚礁施設		
			小計		464,114.00	-	前年度繰越額込み	
15	留萌海域	遠別	根付魚類	3.0円筒型魚礁 332個	146,902.00	魚礁施設		
		初山別	根付魚類	3.0円筒型魚礁 403個	182,195.50	魚礁施設		
		天売・焼尻	根付魚類	3.0円筒型魚礁 332個	159,013.00	魚礁施設		
		遠別歌越	ミズダコ	ミズダコ産卵礁(オクトム) 650基	122,739.00	増殖施設		
		小平鬼鹿	ミズダコ	ミズダコ産卵礁(オクトム) 650基	123,366.00	増殖施設		
		増毛雄冬	ミズダコ	ミズダコ産卵礁(オクトム) 650基	121,465.00	増殖施設		
		小計		855,680.50	-			
16	留萌海域	遠別	根付魚類	3.0円筒型魚礁 405個	177,973.00	魚礁施設		
		初山別	根付魚類	3.0円筒型魚礁 261個	115,321.50	魚礁施設		
		増毛別荘	ミズダコ	ミズダコ産卵礁(オクトム) 650基	121,111.00	増殖施設		
		小計		414,405.50	-			
17	留萌海域	遠別	根付魚類	3.0円筒型魚礁 591個	254,690.70	魚礁施設		
		初山別	根付魚類	3.0円筒型魚礁 332個	146,477.10	魚礁施設		
		小計		401,167.80	-			
18	留萌海域	遠別	根付魚類	3.0円筒型魚礁 227個	99,960.00	魚礁施設		
		初山別	根付魚類	3.0円筒型魚礁 332個	148,780.00	魚礁施設		
		小計		248,740.00	-			
19	留萌海域	苫前上平	ハタハタ	アルガベース 200個(製作)	56,125.30	増殖施設		
		遠別	根付魚類	3.0円筒型魚礁 105個	45,880.00	魚礁施設		
		留萌三泊	ミズダコ	ミズダコ産卵礁(オクトム) 560基	99,172.00	増殖施設		
		小計		201,177.30	-			
20	留萌海域	苫前上平	ハタハタ	アルガベース 200個	68,745.00	増殖施設		
		小平豊浜	ミズダコ	ミズダコ産卵礁(オクトム) 540基	96,630.00	増殖施設		
		留萌三泊	ミズダコ	ミズダコ産卵礁(オクトム) 540基	96,850.00	増殖施設		
			小計		262,225.00	-		
21	留萌海域	苫前上平	ハタハタ	アルガベース 200個	18,511.50	増殖施設		
		小平豊浜	ミズダコ	ミズダコ産卵礁(オクトム) 700基	121,800.00	増殖施設		
		留萌三泊	ミズダコ	ミズダコ産卵礁(オクトム) 640基	112,423.50	増殖施設		
		小平豊浜	ミズダコ	ミズダコ産卵礁(オクトム) (530基)	38,800.00	増殖施設	補正	
		留萌三泊	ミズダコ	ミズダコ産卵礁(オクトム) (350基)	26,690.00	増殖施設	補正	
			小計		318,225.00	-	H22繰越額除く	
22	留萌海域	小平豊浜	ミズダコ	ミズダコ産卵礁(オクトム) 530基	57,443.00	増殖施設	補正	
		留萌三泊	ミズダコ	ミズダコ産卵礁(オクトム) 350基	40,037.50	増殖施設	補正	
		小平豊浜	ミズダコ	ミズダコ産卵礁(オクトム) 357基	63,336.00	増殖施設		
		留萌三泊	ミズダコ	ミズダコ産卵礁(オクトム) 250基	43,575.00	増殖施設		
		小計		204,391.50	-	H21支出額除く		
23	留萌海域	小平豊浜	ミズダコ	ミズダコ産卵礁(オクトム) 473基	83,580.00	増殖施設		
		留萌三泊	ミズダコ	ミズダコ産卵礁(オクトム) 234基	42,000.00	増殖施設		
		小計		125,580.00	-			
		合計		4,387,145.60	-			

水産環境整備事業

(単位:千円)

24	石狩湾周辺地区	増毛中歌	ミズダコ	ミズダコ産卵礁(オクトム) 666基	125,800.50	増殖施設		
		増毛中歌	ミズダコ	ミズダコ産卵礁(オクトム) 734基	142,233.00	増殖施設	H24補正	
		小計		268,033.50	-			
25	石狩湾周辺地区	増毛中歌	ミズダコ	ミズダコ産卵礁(オクトム) 475基	95,025.00	増殖施設		
		初山別みさき	ハタハタ	深浅測量・構造設計・生物調査 一式	6,465.80	増殖施設		㊦
		小計		101,490.80	-			
		合計		369,524.30	-			

水産基盤整備事業(漁場関連分) 事業内容・採択要件等一覧

事業名	事業内容	事業主体
水産基盤整備事業	<p>より広域的・俯瞰的な視点をもって漁場の整備と水域の環境保全対策を総合的かつ一体的に実施することにより、水産生物の動態、生活史に対応した良好な生息空間を創出し、もって、水産資源の持続的利用と水産物の安定供給を図るための事業</p> <p>採択要件</p> <ol style="list-style-type: none"> 1 利用が広範囲にわたる規模の大きな漁場施設 計画事業費が一事業につき3億円を超えるもの(一部メニューを除く) 事業規模等が一定の要件を満たすもの 等 2 水域環境保全のための事業 計画事業費が1事業につき5千万円(市町村、漁協等が行う事業は、1千万円以上)を超えるもの。(漁港区域内で行う浚渫については、計画事業費が3千万円を超えるもの) 事業規模等が一定の要件を満たすもの 等 	<p>北海道</p> <p>北海道市町村漁協</p>
	<p>浅海域における漁場、藻場・干潟、養殖場と密接に関連する漁港の一体的な整備とともに、水域の環境保全対策を総合的に実施することによって、水産資源の持続的利用と国民二・三に的確に対応した水産物の安定供給体制の構築を図るための事業</p> <p>採択要件</p> <ol style="list-style-type: none"> 1 浅海における漁場、藻場、干潟、養殖場と当該漁場等に密接に関連する漁港における漁港施設(水産資源の増殖機能付加を含む)を一体的に整備する事業 計画事業費が1事業につき3億円(但し、漁港施設の整備が含まれる場合は5億円)を超えるもの。 事業規模等が一定の要件を満たすもの 等 2 養殖を含む水域の環境保全のための事業 計画事業費が1事業につき5千万円(市町村、漁協等が行う事業は、1千万円以上)を超えるもの。(漁港区域内で行う浚渫については、計画事業費が3千万円を超えるもの) 事業規模等が一定の要件を満たすもの 等 	<p>北海道</p> <p>北海道市町村漁協</p>
農山漁村地域整備交付金	<p>地域における資源の維持及び増大並びに水産物の生産及び流通機能の強化を図るため、第1種漁港又は第2種漁港並びに共同漁業権の設定されている区域及びこれに隣接する水域における漁場の施設の整備を行う事業</p> <p>なお、「特定事業の要件」を満たすものを特定漁港漁場整備事業とする。</p> <p>採択要件</p> <p>計画事業費が3億円を超えるもの</p> <ol style="list-style-type: none"> 1 漁港と一体整備する場合 1 漁港あたりの計画事業費が3億円を超えるもの 1 漁港あたりの利用(登録)漁船数が50隻以上、若しくは陸揚金額が1億円以上 2 漁場単独で整備する場合 共同漁業権区域の原則として同一市町村内の漁港等の登録漁船数が100隻以上 <p>各漁場毎に以下の要件を満たすもの</p> <p>魚 礁：1,200空m3以上 増殖場：5千万円(市町村3千万)以上 養殖場：1億円以上</p>	<p>北海道市町村</p> <p>(魚礁のみ) 漁協 漁連</p>
	水保全環境創造事業	<p>効用の低下している漁場の生産力の回復や水産資源の生育場の環境改善を行う事業</p> <p>採択要件</p> <p>計画事業費が5千万円以上(市町村が行う場合、1千万円以上)のもの</p>

水産基盤整備事業 経費負担率

施設区分	国	北海道	地元
魚礁	5/10	5/10	-
増殖場(対象が回遊性の場合)	5/10	5/10	-
増殖場(対象が定着性の場合)	5/10	4/10	1/10
養殖場	5/10	4/10	1/10

(事業主体が道の場合)

1 - 2 沿岸漁場整備開発事業

本事業制度の設立された昭和40年代後半、当時の漁業生産の4割を占めていた遠洋漁業への国際規制強化が懸念され、これに代わるものとして沿岸漁業の価値が見直されていたが、その生産量は横ばいの状態であり、国民への安定的な食糧供給体制の確立が課題とされていた。

これに対し、沿岸漁業の見地に立った海洋開発による対策が提言され、沿岸域における生産基盤としての漁場整備の推進、及び栽培漁業の本格的な推進を目指した「沿岸漁場整備開発法(昭和49年5月17日法律第49号)」が制定され、これに基づき、昭和51年度から「沿岸漁業の安定的な発展」及び「水産物の供給の増大」を目的とする沿岸漁場整備開発事業が開始された。

ここで、留萌管内においては、事業開始となった昭和51年以降、計4次に渡る沿岸漁場整備開発計画のもと、「漁家経営の安定化」及び「沿岸海域の生産力の増大」を目的として、魚礁の設置・着定基質の造成などを中心に事業が行われてきた。

なお、第4次沿岸漁場整備開発計画の最終年となった平成13年度は、旧来の漁港整備事業と一体化した水産基盤整備事業(前項参照)へと事業制度が一新された。さらに平成14年度には根拠法令であった沿岸漁場整備開発法が改正され、漁場整備関連部分が漁港漁場整備法(旧漁港法：平成13年6月29日法律92号により改正)に移されることとなった。

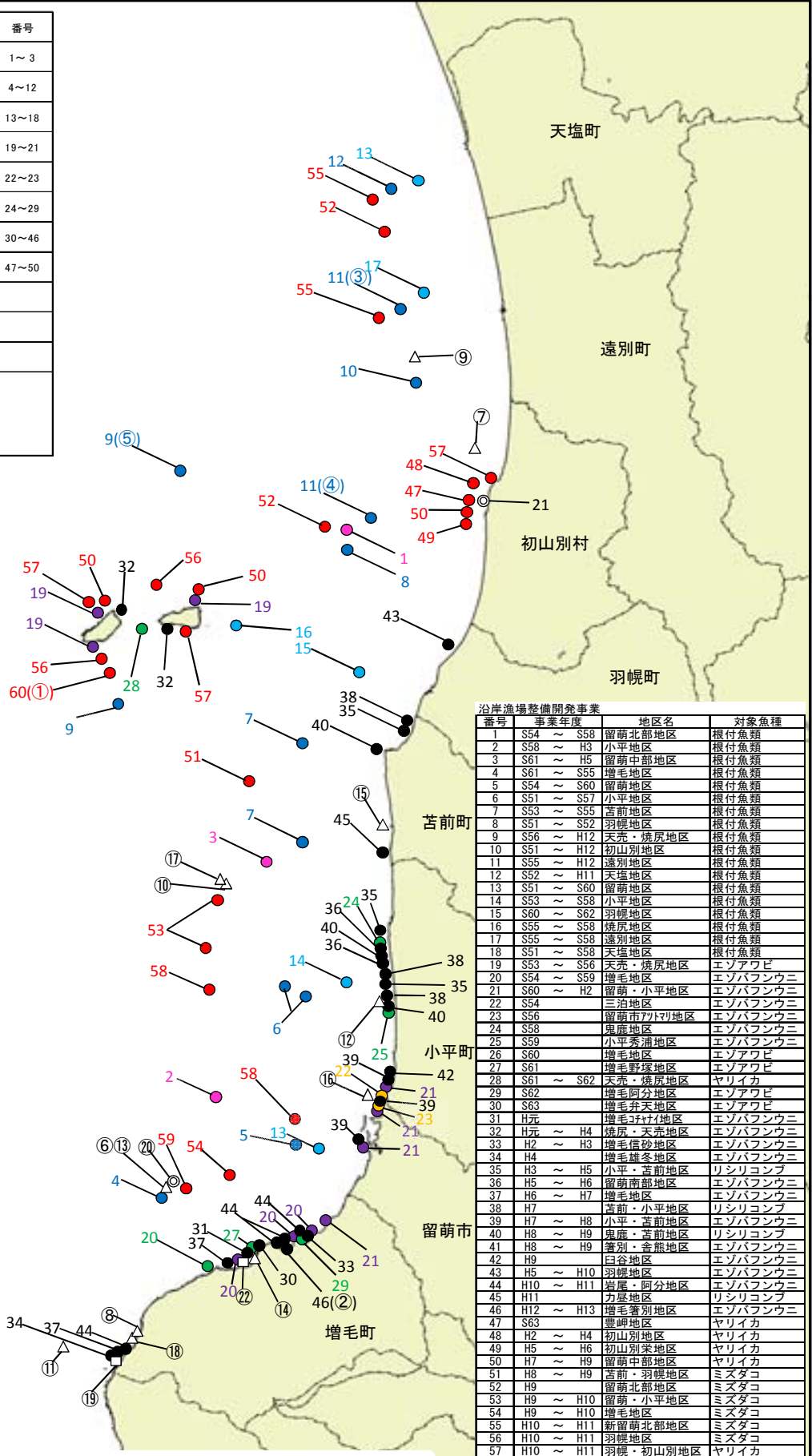
また、平成24年度からは「対象種の生活史に配慮した施設整備」を展開することを目的に水産基盤整備事業の一部を水産環境整備事業として実施している。

沿岸漁場整備開発事業実績

長期計画	事業種別	地区数	事業費 (百万円)	対象生物	備考
第1次沿岸漁場 整備開発計画 (S51～S56)	並型魚礁設置事業	20地区	119	魚類	
	大型魚礁設置事業	21地区	1,000	魚類	
	人工礁造成事業	1地区	426	魚類	1地区繰越
	小規模増殖場造成事業	2地区	200	イゾパフウニ	
	大規模増殖場造成事業	2地区	1,396	イゾアワビ・イゾパフウニ	1地区繰越
第2次沿岸漁場 整備開発計画 (S57～S62)	並型魚礁設置事業	15地区	112	魚類	
	大型魚礁設置事業	21地区	1,152	魚類	
	人工礁造成事業	2地区	649	魚類	2地区繰越
	小規模増殖場造成事業	6地区	595	イゾアワビ・イゾパフウニ・ヤリイカ	
	大規模増殖場造成事業	2地区	934	イゾパフウニ	1地区繰越
第3次沿岸漁場 整備開発計画 (S63～H5)	大型魚礁設置事業	19地区	1,483	魚類	
	人工礁造成事業	2地区	626	魚類	
	地先型増殖場	7地区	1,519	イゾアワビ・イゾパフウニ・リシリコブ	1地区繰越
	広域型増殖場	3地区	599	ヤリイカ	1地区繰越
第4次沿岸漁場 整備開発計画 (H6～H13)	大型魚礁設置事業	37地区	4,628	魚類	
	地先型増殖場	17地区	2,010	イゾパフウニ・リシリコブ	1地区重複
	広域型増殖場	12地区	4,164	ヤリイカ・ミスダコ	1地区重複
	広域漁場整備事業	1地区	716	魚類	
	地域水産物供給基盤整備事業	2地区	278	イゾパフウニ・ヤリイカ	継続1地区
総計	-	183地区	22,606	-	-

水産基盤整備事業(漁場)・沿岸漁場整備開発事業の実施位置

凡例		番号	
沿岸漁場整備開発事業	人工礁漁場造成事業	●	1~3
	大型魚礁設置事業	●	4~12
	並型魚礁設置事業	●	13~18
	大規模増殖場造成事業	●	19~21
	幼稚仔保育場造成事業	●	22~23
	小規模増殖場造成事業	●	24~29
	地先型増殖場造成事業	●	30~46
	広域型増殖場造成事業	●	47~50
水産基盤整備事業	魚礁施設	○	
	増殖施設	△	
	水産環境整備事業(増殖場)	◎	
農山漁村地域整備交付金	増殖施設	□	



※水産基盤整備事業以降の番号については、P16 参照

番号	事業年度	地区名	対象魚種
1	S54 ~ S58	留萌北部地区	根付魚類
2	S58 ~ H3	小平地区	根付魚類
3	S61 ~ H5	留萌中部地区	根付魚類
4	S61 ~ S55	増毛地区	根付魚類
5	S54 ~ S60	留萌地区	根付魚類
6	S51 ~ S57	小平地区	根付魚類
7	S53 ~ S55	苦前地区	根付魚類
8	S51 ~ S52	羽幌地区	根付魚類
9	S56 ~ H12	天売・焼尻地区	根付魚類
10	S51 ~ H12	初山別地区	根付魚類
11	S55 ~ H12	遠別地区	根付魚類
12	S52 ~ H11	天塩地区	根付魚類
13	S51 ~ S60	留萌地区	根付魚類
14	S53 ~ S58	小平地区	根付魚類
15	S60 ~ S62	羽幌地区	根付魚類
16	S55 ~ S58	焼尻地区	根付魚類
17	S55 ~ S58	遠別地区	根付魚類
18	S51 ~ S58	天塩地区	根付魚類
19	S53 ~ S56	天売・焼尻地区	エゾアワビ
20	S54 ~ S59	増毛地区	エゾバフンウニ
21	S60 ~ H2	留萌・小平地区	エゾバフンウニ
22	S54	三治地区	エゾバフンウニ
23	S56	留萌市7ツツリ地区	エゾバフンウニ
24	S58	鬼鹿地区	エゾバフンウニ
25	S59	小平秀浦地区	エゾバフンウニ
26	S60	増毛地区	エゾアワビ
27	S61	増毛野塚地区	エゾアワビ
28	S61 ~ S62	天売・焼尻地区	ヤリイカ
29	S62	増毛阿分地区	エゾアワビ
30	S63	増毛弁天地区	エゾアワビ
31	H元	増毛コナカイ地区	エゾバフンウニ
32	H元 ~ H4	焼尻・天売地区	エゾバフンウニ
33	H2 ~ H3	増毛信砂地区	エゾバフンウニ
34	H4	増毛雄冬地区	エゾバフンウニ
35	H3 ~ H5	小平・苦前地区	リシリヨンプ
36	H5 ~ H6	留萌南部地区	エゾバフンウニ
37	H6 ~ H7	増毛地区	エゾバフンウニ
38	H7	苦前・小平地区	リシリヨンプ
39	H7 ~ H8	小平・苦前地区	エゾバフンウニ
40	H8 ~ H9	鬼鹿・苦前地区	リシリヨンプ
41	H8 ~ H9	簗別・倉籠地区	エゾバフンウニ
42	H9	臼谷地区	エゾバフンウニ
43	H5 ~ H10	羽幌地区	エゾバフンウニ
44	H10 ~ H11	岩屋・阿分地区	エゾバフンウニ
45	H11	力基地区	リシリヨンプ
46	H12 ~ H13	増毛善別地区	エゾバフンウニ
47	S63	豊岬地区	ヤリイカ
48	H2 ~ H4	初山別地区	ヤリイカ
49	H5 ~ H6	初山別栄地区	ヤリイカ
50	H7 ~ H9	留萌中部地区	ヤリイカ
51	H8 ~ H9	苦前・羽幌地区	ミスダコ
52	H9	留萌北部地区	ミスダコ
53	H9 ~ H10	留萌・小平地区	ミスダコ
54	H9 ~ H10	増毛地区	ミスダコ
55	H10 ~ H11	新留萌北部地区	ミスダコ
56	H10 ~ H11	羽幌地区	ミスダコ
57	H10 ~ H11	羽幌・初山別地区	ヤリイカ
58	H11	小平・留萌地区	ミスダコ
59	H11	新増毛地区	ミスダコ
60	H12 ~ H13	新羽幌地区	ミスダコ

2 沿岸漁業構造改善事業及び栽培等関連補助事業

(1) 事業の変革

	S37	S38	S39	S40	S41	S42	S43	S44	S45	S46	S47	S48	S49	S50	S51	S52	S53	S54	S55	S56	S57	S58	S59	S60	S61	S62	S63	H1元	H2	H3	H4	H5	H6	H7	H8	H9	H10	H11	H12	H13	H14	H15	H16	H17	H18	H19	H20	H21	H22	H23	H24	H25	H26
構造改善事業の名称は基本的に国費事業名で表記																																																					
構造改善事業	<p>第1次沿岸漁業構造改善対策事業 (S37～S47)</p> <p>(留明管内の主な沿構事業内容) 水産荷さばき施設、製氷冷蔵施設、漁船漁具保管施設、築いて、増養殖場造成改良事業など</p> <p>新沿岸漁業構造改善対策(前期対策)(S64～S62)</p> <p>新沿岸漁業構造改善対策事業(後期対策)(S63～H5)</p> <p>沿岸漁業活性化構造改善事業(H6～H11)</p> <p>沿岸漁業漁村振構造改善事業(H12～H13)</p> <p>強い水産業づくり交付金(H17～) (這は補助事業: H18～水産業振興構造改善事業)</p>																																																				
	平成17年度国補助事業の交付金化により、地域計画(マスタープランなど)に基づき事業実施から、単年度毎(合併・認定・衛生管理の計画承認などの各条件有り)の事業となった。(H17～国名称:強い水産業づくり交付金、H18～這補助事業名:水産業振興構造改善事業)																																																				
	<p>第2次沿岸漁業構造改善対策事業 (S48～S57)</p>																												<p>日本海漁業振興特別対策事業 (S59～H4)</p> <ul style="list-style-type: none"> 日本海地域の養殖・漁場の改良造成を重点(稚内市～福島町)。 S60知内町～般法華村追加、S62.7日本海地域の事業一本化。 <p>新日本海漁業振興特別対策事業 (H5～H14)</p> <ul style="list-style-type: none"> H5.2日本海地域漁業振興ビジョン策定、H5.6日本海地域漁業振興ビジョンに改正された地域プログラムを策定し、重点的に支援。 H9地域プログラム推進事業に限定され、当該事業以外は北海道いさぎづくり事業に移行。 <p>北海道いさぎづくり事業(H9～H14)</p> <ul style="list-style-type: none"> H9～全道一円、海域、地域特性を生かした取り組み重点支援。 H13～市町村実施主体は対象外(地域政策総合補助金に移行) <p>沿岸漁業振興特別対策事業(S62.7～H8)</p> <ul style="list-style-type: none"> S62.7日本海地域と地区分離(南琴部町～猿払村) <p>沿岸漁業生産増大特別対策事業(S62.7～H8)</p> <ul style="list-style-type: none"> S62.7まで全道一円～S62.7まで全道一円 <p>沿岸資源増大特別対策事業(S49～S64)</p> <ul style="list-style-type: none"> 全道一円 <p>沿岸漁業振興特別対策事業(S55～S62.7)</p> <ul style="list-style-type: none"> 全道一円～S62.7まで 																								
栽培等関連補助事業	<p>(留明管内の主な道単事業内容) アワビ人工稚苗購入、ヒラメ・クロソイ中間育成、流通加工機器など</p>																												<p>北海道いさぎづくり事業(H15～)</p> <p>地域政策総合補助金(H15～)</p> <ul style="list-style-type: none"> 浜の改革推進事業(H15～19) 漁業振興設備整備事業(H20～) 浜の雇用促進事業(H15～H18) <p>地域政策総合補助金関連 補助金のメニュー化。 H19地域政策総合補助金のメニュー(浜の改革推進事業、漁業振興設備整備事業)を漁業振興設備等整備事業に統合。 H16、浜の改革推進事業は地域政策総合補助金のメニュー化。 H15新日事業、いさぎづくり事業を一本化し、浜の改革推進事業創設</p> <p>強い水産業づくり交付金(H17～) (這は補助事業: H18～水産業振興構造改善事業)</p>																								
	<p>(国費補助事業) H18からは税源移譲により道単補助事業となりました</p> <p>日本海特定海域栽培漁業定着強化事業(H2～H11)</p> <ul style="list-style-type: none"> 道が策定する特定地域の「地域構養殖総合推進計画」に基づき市町村等が行う栽培関連施設整備や技術者養成、協議会の設置、漁場の管理、種苗の育成・ニシン栽培漁業定着事業の2事業化。 <p>国費事業については何らかの名称(制度)変更あり、上記名称は道の事業名称となっています。 (H17国費事業名:強い水産業づくり交付金)</p>																																																				

(2) 水産業振興構造改善改善事業(道事業名、国費は強い水産業づくり交付金) (単位:円)

事業年度	事業種目	補助事業者(事業主体)	事業費	補助金	摘要
19	水産物供給基盤施設等整備事業	苫前町 (北るもい漁協)	512,795,850	244,188,000	製氷貯氷冷蔵冷凍施設RC造2階建1,952.99m ² 、製氷13.77t/日、貯氷315t、冷蔵363t、冷凍10t
19	燃油高騰対策関連施設整備事業	羽幌町 (北るもい漁協)	10,689,000	5,090,000	陸電施設一式(配線延長830m、コンセント設備63箇所)

(3) 浜の雇用促進事業 (単位:円)

事業年度	事業種目	補助事業者(事業主体)	事業費	補助金	摘要
18	浜の雇用促進事業	遠別町 (遠別漁協)	5,040,000	2,400,000	鮭用全自動ヘッドカッター1台

(4) 浜の改革推進事業 (単位:円)

事業年度	事業名(細目)	補助事業者(事業主体)	事業費	補助金	摘要
16	漁業新技術導入事業	天塩町 (北るもい漁協)	8,715,000	4,150,000	しじみ貝殺菌洗浄機導入(オゾン発生装置、滅菌層、エア曝気装置等)
	漁業新技術導入事業	代表 増毛漁協 (増毛漁協) (新星マリン漁協)	6,171,499	2,940,000	増毛(発酵加工品入り10t型石籠8個製作設置、生態調査一式)、新星マリン(餌料用コンブ養殖施設一式)
17	漁業新技術導入事業	増毛町 (増毛漁協)	4,521,942	2,150,000	発酵加工品入り鉄籠製作・設置(発酵加工品1基当たり1.2t×8基)
18	漁業新技術導入事業	羽幌町 (北るもい漁協)	41,790,000	19,900,000	鉄骨架台プレハブ式自動製氷貯氷施設38.5m ² 、製氷5t/日、貯氷10t)
	共同化・協業化促進事業	苫前町 (北るもい漁協)	44,976,225	21,410,000	ホタテ種苗関連機器(L型コンベア2台、稚貝投入コンベア7台、稚貝選別機8台、丸かご振るい装置1台、フォークリフト8台)
	共同化・協業化促進事業	苫前町 (北るもい漁協)	5,552,085	2,640,000	漁船用小型無線機23台
	共同化・協業化促進事業	増毛町 (増毛漁協ほたて部会 箸別共同洗浄会)	9,000,000	4,470,000	ホタテ洗浄機器等(ロータリースクリーン1台、プレハブ1棟19.44m ² 、側溝・集水桝等一式)
19	漁業新技術導入事業	天塩町 (北るもい漁協)	8,904,000	4,240,000	オムニミキサー1台、既設ベルトコンベア改善等
	漁業新技術導入事業	遠別町 (遠別漁協)	6,300,000	3,000,000	プレハブ式自動製氷貯氷施設8.5m ² 、製氷1t/日、貯氷1t)
	漁業新技術導入事業	初山別村 (北るもい漁協)	9,948,750	4,730,000	活魚水槽5槽、生物濾過槽1槽、海水冷却装置等一式
	共同化・協業化促進事業	小平町 (新星マリン漁協)	54,312,300	25,860,000	ホタテ養殖施設一式(養殖幹綱126本、養殖根綱318本、アンカー66丁)

平成16年度より地域政策総合補助金のメニューとして実施

(5) 地域政策総合補助事業(漁業振興設備等整備事業及び地域産業基盤整備事業)

(単位:円)

事業年度	事業名	補助事業者(事業主体)	事業費	補助金	事業内容
23	増毛漁業協同組合市場施設整備事業	増毛町 (増毛漁協)	87,056,817	32,800,000	漁獲物の品質や衛生管理の向上を図るため、施設の改良を実施する。
	漁業加工新技術導入事業	初山別村 (北るもい漁協)	2,362,500	900,000	地域加工対象魚類の拡大を図るため、加工用機械を整備する。
	遠別漁港屋根付岸壁電気工事事業	遠別町 (遠別漁協)	11,025,000	5,000,000	新設された屋根付岸壁に、漁労活動に必要な電気設備を設置する。
24	水産物加工機械導入事業	初山別村 (北るもい漁協)	2,355,150	1,000,000	地域加工対象魚類の拡大を図るため、加工用機械を整備する。
	平成24年度パンケ沼覆砂事業	天塩町 (北るもい漁協)	15,006,864	6,200,000	しじみ漁場であるパンケ沼の底質環境改善のため、覆砂を実施する。
25	共同漁船漁具保全施設整備事業	増毛町 (増毛漁協)	21,262,500	9,900,000	施設利用者の安全と漁具の損耗防止を図るため、保全施設を整備する。
	水産物加工処理機器整備事業	天塩町 (北るもい漁協)	6,058,500	2,600,000	加工品の安定供給を図るため、加工処理機器を整備する。
	販売精算システム構築事業	羽幌町 (北るもい漁協)	26,250,000	10,900,000	漁業者に相場情報等のデータを即時提供するシステムを構築し、操業・出荷調整できる体制を整備する。
	直売所管理システム導入事業	羽幌町 (北るもい漁協)	6,226,500	2,900,000	新直売所開設に伴い、ERP-POSシステムを導入し、顧客情報の分析と効率的な販売促進を図る。
	漁船上架施設改良事業	羽幌町 (北るもい漁協)	12,180,000	5,581,000	新型船に対応する横取りレールを整備し、漁船の安全な維持管理を図る。
26	ホタテ取水施設整備事業	増毛町 (増毛漁協)	37,800,000	15,900,000	ホタテ稚貝の安定生産・就労環境改善のため、海水取水ポンプを整備する。
	製氷施設改修事業	羽幌町 (北るもい漁協)	9,132,480	4,000,000	生産体制の効率化とコスト削減を図るため、製氷施設を改修整備する。

(6) 栽培漁業地域展開事業

(単位:円)

事業年度	事業種目	事業細目	補助事業者(事業主体)	事業費	補助金	摘要
12	日本海地域栽培漁業展開促進事業	育成強化費	留萌市(留萌管内ひらめ資源増大対策協議会)	2,445,346	948,000	ヒラメ中間育成経費
			留萌市	488,785	195,000	クロソイ種苗生産委託 10,000尾 中間育成経費
			増毛町	678,930	226,000	クロソイ種苗生産委託 5,000尾 中間育成経費
			苫前町(苫前漁協)	1,350,000	540,000	ウニ種苗購入 93,750粒
			小平町(小平漁協)	2,140,320	856,000	ウニ種苗購入 137,200粒
			留萌市(留萌漁協)	2,140,320	856,000	ウニ種苗購入 137,200粒
			増毛町(増毛漁協)	1,070,160	428,000	ウニ種苗購入 68,600粒
13	日本海地域栽培漁業展開促進事業	育成強化費	留萌市(留萌管内ひらめ資源増大対策協議会)	2,665,221	948,000	ヒラメ中間育成経費
			留萌市	857,632	343,000	クロソイ種苗生産委託 20,000尾 中間育成経費
			増毛町	669,642	267,000	クロソイ種苗生産委託 10,000尾 中間育成経費
14	日本海地域栽培漁業展開促進事業	育成強化費	留萌市(留萌管内ひらめ資源増大対策協議会)	2,599,928	948,000	ヒラメ中間育成経費
15	日本海地域栽培漁業展開促進事業	育成強化費	留萌市(留萌管内ひらめ資源増大対策協議会)	1,859,350	743,000	ヒラメ中間育成経費
16	日本海地域栽培漁業展開促進事業	育成強化費	留萌市(留萌管内ひらめ資源増大対策協議会)	2,073,340	829,000	ヒラメ中間育成経費
17	日本海地域栽培漁業展開促進事業	育成強化費	留萌管内栽培漁業推進協議会	1,090,705	436,000	ヒラメ中間育成経費
18	日本海地域栽培漁業展開促進事業	育成強化費	留萌管内栽培漁業推進協議会	1,868,064	948,000	ヒラメ中間育成経費
19	栽培漁業地域展開事業	育成強化費	留萌管内栽培漁業推進協議会	1,695,336	678,000	ヒラメ中間育成経費

3 漁村整備関連事業

1 漁港総合整備事業

(1) 漁業集落環境整備事業

(単位：円)

実施年度	事業主体	事業種目	総事業費	国庫補助金額	実施内容
5～6	苫前町	漁業集落道整備 緑地広場施設整備	74,519,054	37,130,000	漁業集落道 L=144.17m 緑地広場 A=10,562m ²
9	苫前町	緑地広場施設整備	6,720,000	3,360,000	設計委託一式
9	苫前町	緑地広場施設整備 用地整備	43,097,164	21,548,000	用地整備・緑地広場 A=3,390m ² 遊具施設
10	苫前町	緑地広場施設整備	2,184,000	1,092,000	設計委託一式
10	苫前町	緑地広場施設整備	30,856,863	15,428,000	緑地広場 A=6,748m ²
11	苫前町	緑地広場施設整備 用地整備	17,673,031	8,826,000	用地整備・緑地広場 A=3,390m ² 便所棟 1棟

(2) 漁港環境整備事業

(単位：円)

実施年度	事業主体	事業種目	総事業費	国庫補助金額	実施内容
12	遠別町	植栽休憩施設整備	2,887,500	1,443,000	設計委託一式
12	遠別町	植栽休憩施設整備	31,500,000	15,750,000	植栽・休憩施設 A=2,600m ²
12	苫前町	用地整備	89,748,709	44,868,000	用地整備 A=27,379m ²
12 ゼ口国債	苫前町	植栽・親水施設整備 休憩所設計委託	63,804,915	31,891,000	植栽 A=7,670m ² 、遊歩道 A=2,320m ² 設計委託一式
14	苫前町	植栽・親水施設 その他整備	59,657,380	29,828,000	植栽 A=13,400m ² 、遊歩道 A=2,320m ² その他整備 一式
15	苫前町	休憩所整備 安全情報伝達施設整備	85,715,983	41,924,000	休憩所=332.3m ² 、屋外拡声装置一式 インターロッキングブロック舗装A=1,090m ²
16	苫前町	休憩所整備 親水施設整備	54,803,442	27,401,000	休憩所 A=1,100m ² 親水施設 A=8,500m ²

2 漁港漁村活性化対策事業

(単位：円)

実施年度	事業主体	事業種目	総事業費	国庫補助金額	実施内容
12	苫前町	美化・利用整序促進 施設整備	10,756,895	5,377,000	便所棟 2棟
12	小平町	漁港環境改善推進施設 整備	20,422,500	10,211,000	コンクリート被覆 A=1,846m ²
13	初山別村	美化・利用整序促進 施設設計委託	3,941,500	1,970,000	設計委託一式
13	初山別村	美化・利用整序促進 施設整備	75,993,000	37,996,000	公園整備
13	増毛町	美化・利用整序促進施設整備 漁港環境改善推進施設整備	16,986,071	8,492,000	便所棟 1棟 給水施設整備

3 元気な漁村づくり推進事業

(単位：円)

実施年度	事業主体	事業種目	総事業費	国庫補助金額	実施内容
13	増毛町	地域資源の利活用推 進	1,660,000	830,000	ホームページ・パンフレット作成

4 道単独漁港整備・維持補修事業（平成26年度）

(1) 漁港整備事業（浚渫）

（単位：千円）

市町村名	漁港名	事業内容		事業費
初山別村	初浦	-3.5m航路	A=200m ² 、V=260m ³	3,240.0
		-3.5m航路	A=19,50m ² 、V=2,230m ³	29,139.0
小平町	鬼鹿	-4.0m航路	A=600m ² 、V=630m ³	11,934.0
		-4.0m航路	A=1,140m ² 、V=800m ³	253.0
	白谷	-3.5m航路	A=700m ² 、V=440m ³	8,273.0
		-3.5m航路	A=1,220m ² 、V=1,040m ³	10,888.0
留萌市	三泊	防砂堤	A=2,200m ² 、V=3,960m ³	3,156.8
		道路	大型土嚢 L=13.9m	353.2

(2) 漁港整備事業（構造物）

（単位：千円）

市町村名	漁港名	事業内容		事業費
		該当なし		

(3) 漁港維持補修事業

（単位：千円）

市町村名	漁港名	事業内容		事業費
初山別村	初浦	第1外防波堤	標識灯補修1基	529.0
羽幌町	前浜	浮標灯	電池交換	2,728.0
		照明灯	照明灯補修3基	289.0
苫前町	苫前	道路	道路補修 102m ²	925.0
		道路	側溝蓋取替6枚、防護柵補修47.8m	1,220.0
	力昼	第2外防波堤	灯標取替1基	1,483.0
		照明灯	照明灯補修1基	40.0
小平町	白谷	-3.0m岸壁	係船環2基	160.0
		道路	U型側溝蓋335枚、集水柵蓋1枚	3,585.0
		防砂堤	標識灯補修1基	574.0
		照明灯	照明灯補修2基	118.0
留萌市	礼受	照明灯	照明灯補修1基	84.0
		照明灯	照明灯補修2基	199.0
増毛町	別苅	照明灯	照明灯補修3基	70.0

5 さけ・ます増殖事業

(1) 魚道設置事業(北海道単独事業)

年度	町名	河川名	設置場所	工作物	備考
53	増毛町	信砂川	増毛郡増毛町大字舎熊村	砂防ダム	保護水面
	計	1件			

(2) さけ・ます通路整備事業(魚道設置工事)

年度	町名	河川名	設置場所	工事費	工作物	備考
54	増毛町	暑寒別川	増毛郡増毛町大字別茹	52,840	砂防ダム	保護水面
	"	"	"			
	"	信砂川	増毛郡増毛町大字舎熊村	10,900	"	"
	計	3カ所		63,740		
55	増毛町	暑寒別川	増毛郡増毛町大字暑寒沢村字ショカンベツ	32,230	砂防ダム	保護水面
	"	"	"	34,250	"	"
	計	2カ所		66,480		
56	増毛町	暑寒別川	増毛郡増毛町大字暑寒沢村字ショカンベツ	22,850	砂防ダム	保護水面
	"	箸別川	増毛郡増毛町大字舎熊村	4,880	頭首工	
	計	2カ所		27,730		
58	小平町	小平薬川	留萌郡小平町住吉54-4	6,900	床止工	
	計	1カ所		6,900		
59	小平町	小平薬川	留萌郡小平町住吉80-1	6,900	床止工	
	計	1カ所		6,900		
60	羽幌町	築別川	苫前郡羽幌町字上築	5,900	頭首工	
	計	1カ所		5,900		
61	小平町	小平薬川	留萌郡小平町字富里871	2,400	床止工	
	計	1カ所		2,400		
4	増毛町	箸別川	増毛郡増毛町大字舎熊村	23,793	砂防ダム	
	計	1カ所		23,793		

(3) さけ・ます増殖施設整備事業

年度	町名	河川名	事業主体名	事業量	事業費	備考
10	増毛町		増毛町	除塵機及び上屋	11,550	信砂川
	計	1件			11,550	

(4) さけ・ます親魚捕獲・採卵実績

さけ

(単位：尾、千粒)

河川名	増殖河川区分	区分	H 21年度	H 22年度	H 23年度	H 24年度	H 25年度
天塩川	捕獲採卵河川	親魚捕獲尾数	51,935	101,625	62,542	92,329	62,802
		採卵数	21,577	14,518	28,324	23,930	20,210
遠別川	捕獲採卵河川	親魚捕獲尾数	18,103	32,177	62,651	38,980	23,659
		採卵数	8,348	13,092	15,436	11,719	13,233
羽幌川	補完河川 (不足時採卵)	親魚捕獲尾数	-	-	-	-	-
		採卵数	-	-	-	-	-
小平薬川	補完河川 (不足時採卵)	親魚捕獲尾数	-	-	-	-	-
		採卵数	-	-	-	-	-
信砂川	補完河川 (常時採卵)	親魚捕獲尾数	17,366	13,480	15,156	15,733	9,705
		採卵数	12,035	11,060	11,532	8,176	8,546
暑寒別川	捕獲採卵河川	親魚捕獲尾数	25,048	16,286	21,862	22,648	15,391
		採卵数	13,795	14,476	19,743	13,067	11,150
合	計	親魚捕獲尾数	112,452	163,568	162,211	169,690	111,557
		採卵数	55,755	53,146	75,035	56,892	53,139

(5) さけ・ます放流実績

さけ

(単位：千尾)

河川名	H 21 年度 (H22放流)	H 22 年度 (H23放流)	H 23 年度 (H24放流)	H 24 年度 (H25放流)	H 25 年度 (H26放流)
天塩川	14,301	14,557	14,648	14,041	14,418
遠別川	5,570	4,923	4,823	4,756	4,600
風連別川	715	910	700	970	798
築別川	-	-	-	400	-
羽幌川	1,798	1,960	1,704	1,319	1,806
小平薬川	977	2,415	2,030	2,047	2,069
信砂川	4,293	5,051	6,116	5,558	6,504
暑寒別川	8,073	10,861	9,254	9,268	9,521
天塩港	898	733	900	740	823
豊岬漁港	336	219	300	310	300
苫前漁港	330	288	301	282	300
鬼鹿漁港	-	-	-	-	-
礼受漁港	636	537	613	-	-
別刈漁港	711	600	621	600	601
雄冬漁港	397	535	622	600	600
合計	39,035	43,589	42,632	40,891	42,340

さくらます

(単位：千尾)

河川名	H 21 年度 (H22放流)	H 22 年度 (H23放流)	H 23 年度 (H24放流)	H 24 年度 (H25放流)	H 25 年度 (H26放流)
天塩川	-	-	-	-	-
遠別川	-	-	-	-	-
風連別川	9	9	-	-	-
初山別川	-	-	-	-	-
築別川	-	-	-	-	-
羽幌川	-	-	-	-	-
古丹別川	-	-	-	-	-
小平薬川	-	-	-	-	-
信砂川	-	-	-	-	-
暑寒別川	-	-	-	-	-
合計	9	9	0	0	0

放流尾数は前年度採卵の0 + 秋放流、1 + 春放流、当年度採卵の0 + 春放流分の合計

(6) 海面漁業調整規則第 4 2 条に基づく河口付近におけるさけ・ますの採捕禁止区域

河川名	区 域					禁止期間
	河 川 口		沖 合 方 位		沖 合	
	左 岸	右 岸	左 方	右 方		
天 塩 川	天塩郡天塩町字サラキシ国土地理院三角点天塩の位置	天塩郡幌延町字浜里番外地地先に知事が建設した標柱の位置	256.25	256.25	2,000	5月 1日から 11月30日まで
遠 別 川	天塩郡遠別町字富士見 3 2 番の 1 地先に知事が建設した標柱の位置	天塩郡遠別町字北浜 3 2 6 番の 2 地先に知事が建設した標柱の位置	263.00	263.00	500	8月20日から 11月30日まで
風連別川	苫前郡初山別村字豊岬 1 6 7 番の 1 地先に知事が建設した標柱の位置	苫前郡初山別村字豊岬 2 4 4 番地先に知事が建設した標柱の位置	288.00	283.00	300	5月 1日から 8月31日まで
信 砂 川	増毛郡増毛町舎熊 9 8 4 番の 6 地先に知事が建設した標柱の位置	増毛郡増毛町阿分 2 3 6 番の 2 地先に知事が建設した標柱の位置	303.30	303.30	500	5月 1日から 11月30日まで
暑寒別川	増毛郡増毛町別苅 9 番の 6 地先に知事が建設した標柱の位置	増毛郡増毛町栄町 6 8 番の 3 地先に知事が建設した標柱の位置	308.00	329.00	500	

(7) 保護水面

信砂川 (区域指定 昭和 4 5 年 1 1 月 3 0 日 農林省告示第 1 7 6 7 号)

次に掲げる基点アと基点イとを結ぶ線から上流の信砂川本支流の区域

基点ア 増毛郡増毛町大字阿分村字信砂 3 0 9 番地地先信砂川右岸に知事が建設した標柱の位置

基点イ 増毛郡増毛町大字舎熊村字ヒコベ 6 1 3 番地地先信砂川左岸に知事が建設した標柱の位置



暑寒別川 (区域指定 昭和 5 0 年 8 月 1 4 日 農林省告示第 8 2 3 号)

次に掲げる基点アと基点イとを結ぶ線から上流の暑寒別川本支流の区域

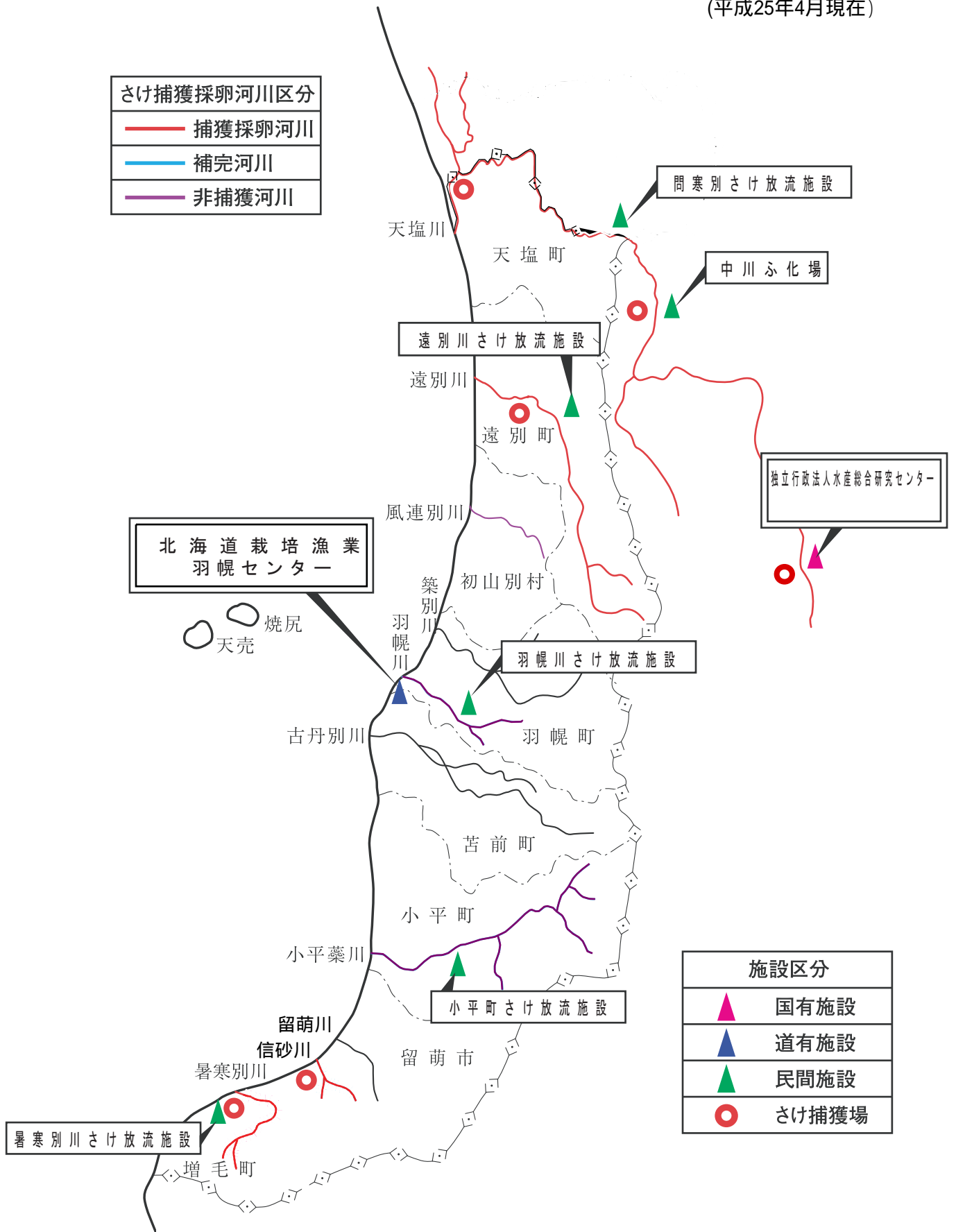
基点ア 増毛郡増毛町大字増毛村 7 5 番地地先暑寒別川右岸に知事が建設した標柱の位置

基点イ 増毛郡増毛町大字別苅村字古茶内 1 の 3 番地地先暑寒別川左岸に知事が建設した標柱の位置



栽培等関連施設位置図

(平成25年4月現在)



さけ捕獲採卵河川区分	
—	捕獲採卵河川
—	補完河川
—	非捕獲河川

北海道栽培漁業
羽幌センター

焼尻
天売

独立行政法人水産総合研究センター

施設区分	
▲	国有施設
▲	道有施設
▲	民間施設
○	さけ捕獲場

6 漁業協同組合組織緊急再編対策事業

(単位：千円)

実施年度	事業種目	事業主体	事業費	補助金	摘要
14	漁協マーケティング等強化事業	留萌漁業協同組合	31,815	20,200	財務システム整備一式
16	漁協マーケティング等強化事業	北るもい漁業協同組合	60,900	38,666	財務システム整備一式

7 地域政策推進事業

(単位：円)

事業名	実施年度	事業内容	事業費
しじみ貝資源保護対策事業	15	・しじみ資源環境対策委員会支援 ・赤サビ対策実証試験 ・アオコ対策事業	5,338,781
	16	・浮遊幼生着底調査 ・しじみ種苗生産 ・塩分楔遡上調査 ・しじみ資源環境調査のまとめと方向性検討	5,084,553
しじみ貝資源環境調査事業	17	・浮遊幼生着底調査 ・しじみ種苗生産 ・塩分楔遡上調査 ・しじみ資源環境調査のまとめと方向性検討	5,338,781
留萌おさかな販路拡大事業	15	・消費動向調査 ・P R活動 ・協議会支援	1,910,591
	16	・消費動向調査 ・P R活動 ・協議会支援	2,344,476
	17	・消費動向調査 ・P R活動 ・協議会支援	1,906,983
留萌おさかなブランド化推進事業	18	・流通実態調査 ・ブランド化対策への取組	1,845,191

8 流通等関連補助事業

(1) みなとまち水産加工振興事業

(単位：円)

事業年度	事業種目	事業主体	事業費	補助金	摘要
19	みなとまち水産加工振興事業	遠別漁業協同組合	1,681,043	750,000	・新製品開発 ・ホームページ作成

(2) 道産水産物ブランド化推進事業

(単位：円)

事業年度	事業種目	事業主体	事業費	補助金	摘要
20	道産水産物ブランド化推進事業	留萌管内お魚普及協議会	3,363,490	1,560,000	エビブランド化対策

10 金融対策事業

(1) 漁業近代化資金(融資承認額)

段：件数 下段：金額(千円)

年度 (組合名)	内 人 施 設								共 同 利 用 施 設	合 計
	1 号			2 号	3 号	4 号	5 号	計		
	20トン 未 満	20トン 以 上	計							
44～11	2,532 8,881,355	25 529,700	2,557 9,411,055	256 705,484	105 144,120	2,446 3,080,417	11 48,100	5,375 13,389,176	73 1,262,480	5,448 14,651,656
12	25 330,330		25 330,330	1 2,300	4 5,900	32 75,960		62 414,490	5 123,500	67 537,990
13	21 253,280		21 253,280	1 2,180	2 2,200	38 102,520		62 360,180		62 360,180
14	20 319,800		20 319,800	3 11,100	6 9,350	32 92,470		61 432,720	4 124,800	65 557,520
15	26 288,900		26 288,900		1 350	38 99,470		65 388,720	3 217,600	68 606,320
16	26 245,390		26 245,390	10 28,860	2 4,500	32 65,850		70 344,600	3 44,000	73 388,600
17	29 405,380	1 83,700	30 489,080	6 17,840	3 4,650	36 97,550		75 609,120	1 3,400	76 612,520
18	26 431,380		26 431,380	5 32,860	5 8,500	29 98,120		65 570,860		65 570,860
19	31 693,290		31 693,290	6 47,300	1 2,350	29 96,090		67 839,030	2 88,600	69 927,630
20	26 293,970		26 293,970	6 14,110	4 7,950	33 90,800		69 406,830	1 20,000	70 426,830
21	21 154,610		21 154,610	3 8,370	4 7,830	24 63,090		52 233,900	3 102,000	55 335,900
22	20 290,580		20 290,580		6 10,790	23 57,180		49 358,550	1 10,000	50 368,550
23	10 183,600		10 183,600		9 18,600	24 96,240		43 298,440	2 16,500	45 314,940
24	21 206,160		21 206,160		7 33,070	14 41,710	12 38,450	54 319,390	2 17,100	56 336,490
25	遠 別									
	北 る も い	16 201,400		16 201,400	1 15,000		4 16,300	5 31,300		21 232,700
	新 星 マ リ ン	2 55,360		2 55,360	1 11,300		17 61,240	18 72,540		20 127,900
	増 毛	2 14,600		2 14,600			8 22,180	8 22,180		10 36,780
	合 計	20 271,360		20 271,360	2 26,300		29 99,720	31 126,020		51 397,380

(2) 沿岸漁業改善資金

(単位：千円)

年	漁協		遠別		北るもい		新星マリン		増毛		計	
	件数	融資額	件数	融資額	件数	融資額	件数	融資額	件数	融資額	件数	融資額
55～10	25	43,440	158	320,397	84	168,243	3	3,850	270	535,930		
11			4	2,280	0	0			4	2,280		
12	2	10,700	3	15,850	3	25,800			8	52,350		
13			1	2,300	2	4,400			3	6,700		
14			1	5,770	4	14,400			5	20,170		
15			4	8,085	1	12,000			5	20,085		
16					1	870	1	5,000	2	5,870		
17									0	0		
18	1	3,500							1	3,500		
19	1	5,500							1	5,500		
20	1	12,000							1	12,000		
21									0	0		
22			4	24,480					4	24,480		
23	2	12,000	3	13,690					5	25,690		
24	2	6,000	5	35,480					7	41,480		
25	1	2,800	3	13,250					4	16,050		

(3) 漁業経営維持安定資金

(単位：千円)

年	漁協		遠別		北るもい		新星マリン		増毛		計	
	件数	融資額	件数	融資額	件数	融資額	件数	融資額	件数	融資額	件数	融資額
52			2	1,000	25	78,980	8	6,640	35	86,620		
56			8	19,100	0	0			8	19,100		
57			16	109,150	1	35,800			17	144,950		
58	1	25,000	2	8,300	1	8,420			4	41,720		
59			20	117,200	11	37,910			31	155,110		
62					1	54,640			1	54,640		
6							1	23,000	1	23,000		
8	16	169,300	6	30,840					22	200,140		
10					7	121,500			7	121,500		
13							2	73,000	2	73,000		

(4) 北海道漁業振興資金 (平成25年度)

(単位：千円)

漁協 一般資金 (着業)	遠別		北るもい		新星マリン		増毛		計	
	件数	融資額	件数	融資額	件数	融資額	件数	融資額	件数	融資額
えびかご							6	24,000	6	24,000
えびこぎ					2	4,000	5	10,000	7	14,000
さけ定置			1	8,000	1	5,000	3	6,000	5	19,000
ほたて養殖			12	60,000	2	8,000	12	60,000	26	128,000
計	0	0	13	68,000	5	17,000	26	100,000	44	185,000

(5) 北海道水産加工振興資金 (単位：千円)

年 度	件 数	融 資 額
7	3	260,000
8	2	140,000
9	2	130,000
10	2	125,000
11	3	174,000
12	3	160,000
13	3	164,000
14	2	95,000
22	1	50,000
23	1	50,000
24	1	50,000
25	1	50,000

10 漁船保険加入状況・支払実績

(1) 普通損害保険(平成25年4月1日～平成26年3月31日)

区分	引 受 関 係			支 払 保 険 金 関 係		
	隻数	保険金額(千円)	徴収保険料(円)	件数	支払保険金(円)	事故率(%)
遠 別	29	407,990	6,606,254	15	2,365,909	51.7
北 る も い	346	3,863,340	63,777,250	172	17,068,058	49.7
新 星 マ リ ン	96	1,403,220	21,310,601	67	14,723,155	69.8
増 毛	166	1,258,710	20,767,699	41	37,811,270	24.7
合 計	637	6,933,260	112,461,804	295	71,968,392	46.3
前 年 対 比	96.7%	101.6%	103.1%	106.5%	120.3%	110.2%

(2) 10力年実績

項目	引 受 関 係			支 払 保 険 金 関 係		
	隻数	保険金額(千円)	徴収保険料(円)	件数	支払保険金(円)	事故率(%)
16	752	5,957,690	108,529,806	486	101,807,720	64.6
17	745	6,220,180	110,617,790	514	124,696,678	69.0
18	725	6,448,480	114,472,332	404	66,858,625	55.7
19	707	6,904,450	123,367,756	341	59,588,702	48.2
20	690	6,917,190	116,738,414	289	47,932,137	41.9
21	680	7,041,050	115,787,309	331	135,653,500	48.7
22	694	6,987,150	116,437,461	302	74,765,004	43.5
23	678	6,954,530	111,244,834	289	70,837,626	42.6
24	659	6,824,670	109,099,944	277	59,802,243	42.0
25	637	6,933,260	112,461,804	295	71,968,392	46.3

11 漁業共済

漁業共済加入状況（平成25年4月1日～平成26年3月31日）

号別	漁業種類	漁協名	経営体数	加入者数	共済限度額 (千円)	共済金額 (千円)	純共済掛金 (千円)	附加共済掛金 (千円)	国庫補助額 (千円)	契約者負担額 (千円)
1号	こんぶ (天然)	北るもい	6	6	4,739	4,739	538	60	409	189
	小型合併	北るもい・ 新屋マリン	140	140	1,484,279	1,150,733	48,621	5,735	37,817	16,539
	一般底びき網 (えびけた)	北るもい・ 新屋マリン・ 増毛	9	9	340,352	252,745	10,071	1,364	7,217	4,218
2号	一般釣り (えびかご)	北るもい・増毛	17	17	1,343,824	584,977	9,764	4,094	7,072	6,786
	中型合併	北るもい	4	4	57,686	31,772	1,324	228	993	559
漁業施設共済	さけ大型定置 (秋)	北るもい・遠別・ 新屋マリン・増毛	13	13	363,669	151,601	7,841	970	5,317	3,494
	さけ・ます 定置網 (秋)	新屋マリン	1	1	54,300	16,290	756	146	252	650

参考資料

1 第20期留萌海区漁業調整委員会委員名簿

(自:平成24年8月8日～至:平成28年8月7日)

平成26年8月現在

職名	氏名	選任区分	職業	主な役職
会長	にしのけんいち 西野憲一	学識経験	漁業	増毛漁業協同代表理事組合長
副会長	どもんよういち 土門洋一	公選	漁業	元北るもい漁業協同組合理事
副会長	こんたかし 今隆	公選	漁業	北るもい漁業協同代表理事組合長
職務代理者	おがわまもる 小河守	学識経験	団体役員	新星マリン漁業協同組合専務理事
委員	くしびきみつお 櫛引光夫	公選	漁業	増毛漁業協同組合理事
委員	おおたのぶゆき 太田信之	公選	漁業	北るもい漁業協同組合理事
委員	まえやまのぶはる 前山信春	公選	漁業	北るもい漁業協同組合理事
委員	えびなおさむ 蝦名修	学識経験	団体役員	北るもい漁業協同組合専務理事
委員	さかいみちあき 酒井倫明	公益	地方公務員	増毛副町長
委員	たかはしてるゆき 高橋輝幸	公選	漁業	遠別漁業協同組合理事
委員	いしかわひろし 石川宏	公益	地方公務員	羽幌副町長
委員	ならきよし 奈良清志	公選	漁業	北るもい漁業協同組合総代
委員	やまだとおる 山田徹	学識経験	漁業	新星マリン漁業協同組合代表理事組合長
委員	とびしまつるじ 飛島弦二	公選	漁業	新星マリン漁業協同組合
委員	たかまつゆきひこ 高松幸彦	公選	漁業	北るもい漁業協同組合

2 留萌管内漁業士会名簿

平成26年4月現在

役職名	氏名	漁業士の別	認定年度	所属漁協
会長	かとうかずひろ 加藤一裕	指導漁業士	H8	北るもい漁協(初山別)
副会長	いwasaki ゆたか 岩崎豊	指導漁業士	H23(H6青年)	北るもい漁協(羽幌)
副会長	いしだ かずお 石田和夫	指導漁業士	H19(H12青年)	増毛漁協
監事	やまだのぶひこ 山田信彦	青年漁業士	H23	新星マリン漁協(小平)
理事	かとう たかゆき 加藤孝幸	指導漁業士	H16	北るもい漁協(苫前)
会員	もりや ひさみ 守屋久美	指導漁業士	H9	遠別漁協
会員	なかの つなのぶ 中野維重	青年漁業士	H3	遠別漁協
会員	まえやまのぶはる 前山信春	指導漁業士	H6	北るもい漁協(天塩)
会員	さとう よしかず 佐藤佳一	青年漁業士	H20	北るもい漁協(天塩)
会員	かとう まさこ 加藤政子	指導漁業士	H16	北るもい漁協(初山別)
会員	くすみ けいいち 楠美敬一	青年漁業士	H23	北るもい漁協(羽幌)
会員	さとう しんいち 佐藤信一	青年漁業士	H14	北るもい漁協(苫前)
会員	かねこ ひろあき 金子博明	指導漁業士	H14	新星マリン漁協(小平)
会員	よねくら ひろし 米倉宏	指導漁業士	H16(H8青年)	新星マリン漁協(留萌)
会員	さがともみつ 佐賀友三	青年漁業士	H24	新星マリン漁協(留萌)
会員	くしびき かずや 櫛引一也	青年漁業士	H19	増毛漁協

3 海難発生状況(留萌管内)

区分	船舶の海難(隻)											人身事故(人)						死亡・行方不明合計					
	衝突	乗揚	転覆	浸水	推進器障害	かじ事故	機関故障	火災	爆発	行方不明	運行障害	安全障害	その他	合計	全損(再掲)	死亡・行方不明	海中転落		負傷	病気	再掲	その他	合計
平成16年	1	1					1	2						5		4						0	4
平成17年	2	1					2						5									0	0
平成18年												1	1				1	1		1		2	2
平成19年								1					1			3	1	2	1			4	3
平成20年				1									1				3					3	3
平成21年	2			1									4				2	1	1			4	0
平成22年	4	1										1	7				1	2			4	7	2
平成23年												1	2				1	1	1			3	2
平成24年	1	1		1									6	1				3				3	0
平成25年	2			2									4	2			1					1	0
平成26年			1										1			1	1					1	2
全道 (平成26年)	22	7	7	7	3	1	8	3		4		4	66	15	9	13	39	23		10	4	75	27

〔資料：(社)北海道漁船海難防止・水難救済センター
稚内海上保安部交通課〕

4 水産課の機構及び事務分掌

平成26年4月現在

留萌市の市外局番：0164

