

# 林業

## 林業の概要

留萌管内の森林面積は約28万6千haで、管内総面積の83.0%を占めており、全道の70.6%を上回っています。

1ha当たりの蓄積量は128.4m<sup>3</sup>で、過去の大規模な伐採や山火事、海岸線の強風や潮害、北部の重粘土質土壌などの影響により、全道平均の154.1m<sup>3</sup>を下回っています。

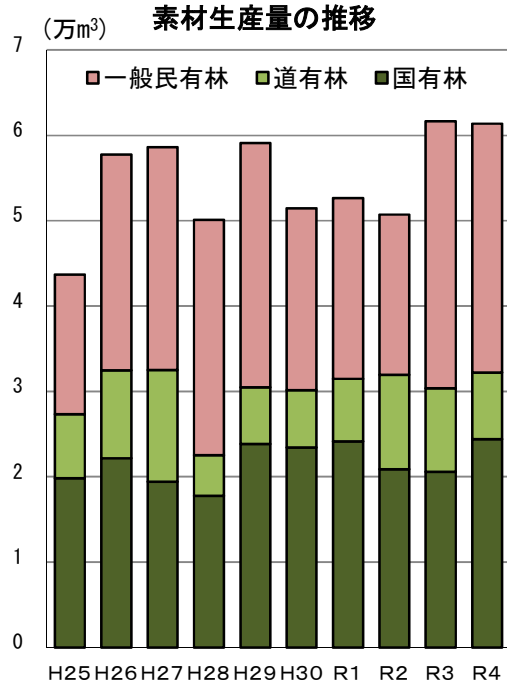
所有区分別で見ると、国有林、道有林、市有林の公的森林面積が78%と高く、森林が有する多面的・公益的な機能を重視した整備・管理がされています。

管内の森林資源の多くが9齢級(林齢41~45年)をピークに利用期を迎えているなかで、素材生産量は近年横ばいで推移しています。

このような状況の中、留萌流域森林・林業活性化協議会では、令和4年10月に新たに策定した「留萌地域における森林資源の循環利用推進計画」に基づき、計画的な森林整備と留萌材の利用推進に向けて取り組んでいます。

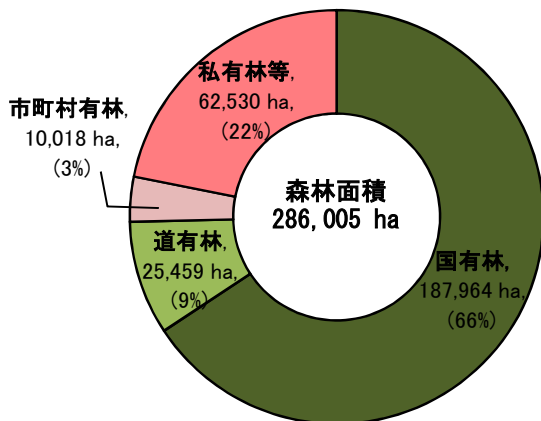
この取組の一環として、令和4年度には、るもい地域の森林約7万haにおいて長年の目標であった「SGEC/PEFC森林認証」を取得し、普及PRイベント等を行っています。

留萌地域における森林資源の循環利用が着実に図られるよう地域林業関係者と連携して取組を進めています。

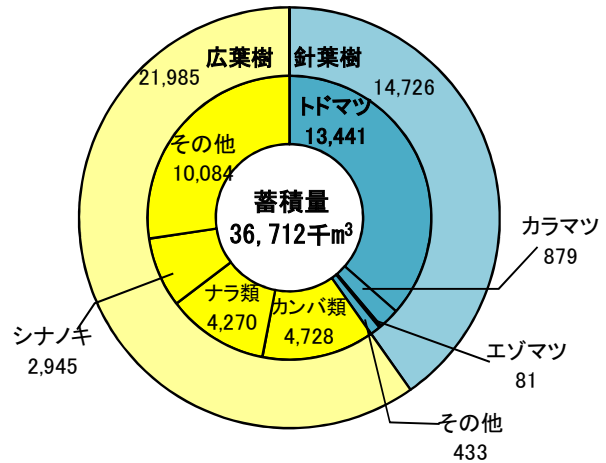


(「素材流通調査」留萌振興局林務課調べ)

所有者別森林面積 (令和4年度・留萌管内)



樹種別蓄積量 (令和4年度・留萌管内)



市町村別森林面積(令和4年度)

(単位:ha)



森林認証普及PRイベント(令和5年12月)

R4	国有林	道有林	市町村有林	私有林等	計
留萌市	16,199	1,687	1,027	5,632	24,547
増毛町	11,255	14,634	1,603	5,787	33,278
小平町	33,811	5,584	2,887	13,553	55,835
苫前町	30,861	949	826	5,718	38,354
羽幌町	33,398	-	918	6,134	40,450
初山別村	12,927	2,604	408	7,595	23,534
遠別町	38,848	-	1,594	10,769	51,211
天塩町	10,666	-	755	7,341	18,762
<b>計</b>	<b>187,964</b>	<b>25,459</b>	<b>10,018</b>	<b>62,530</b>	<b>285,970</b>

(令和4年度北海道林業統計)