地域参加

道路や河川・海岸など所管する各事業について、広く地域住民の方々に理解をしていただくための活動を行っています。

※新型コロナウイルス感染拡大防止のため、令和2・3・4年の各種行事等は中止となりました。
掲載内容は令和元年に実施したときのものです。

やん衆あんどん祭り

毎年７月に留萌管内のイベントで最も規模が大きく、多くの人で賑わう「やん衆あんどん祭り」に参加し、地域の振興や活力あるまちづくりに取り組む留萌振興局をアピールしています。

留萌市子どもまつり

毎年11月上旬に留萌市内の多くの小中学生が来場する「留萌市子どもまつり」に参加して、建設業の魅力を発信するため、レンガアーチ橋つくり体験、ミニショベルカーでのスーパーボールすくい、パネル展示、DVD上映などを実施しました。

住民と協働で花植え

明るくきれいな道路環境づくりを目指して、道道の中央分離帯に地元の方々と協働で花を植えています。

留萌停車場線

海岸愛護キャンペーン

７月の海岸愛護月間にちなんで、良好な海岸環境を守るための海岸清掃やＰＲ活動を行っています。

ゴールデンビーチるもい

総合学習

子供たちに、河川整備の必要性や川の役割・歴史などについても教えています。

古丹別川「水辺の楽校」

災害に備えて

一瞬にして人命や財産を奪う災害から身を守るために、日頃から気象情報や近隣の雨量情報に注意が必要です。

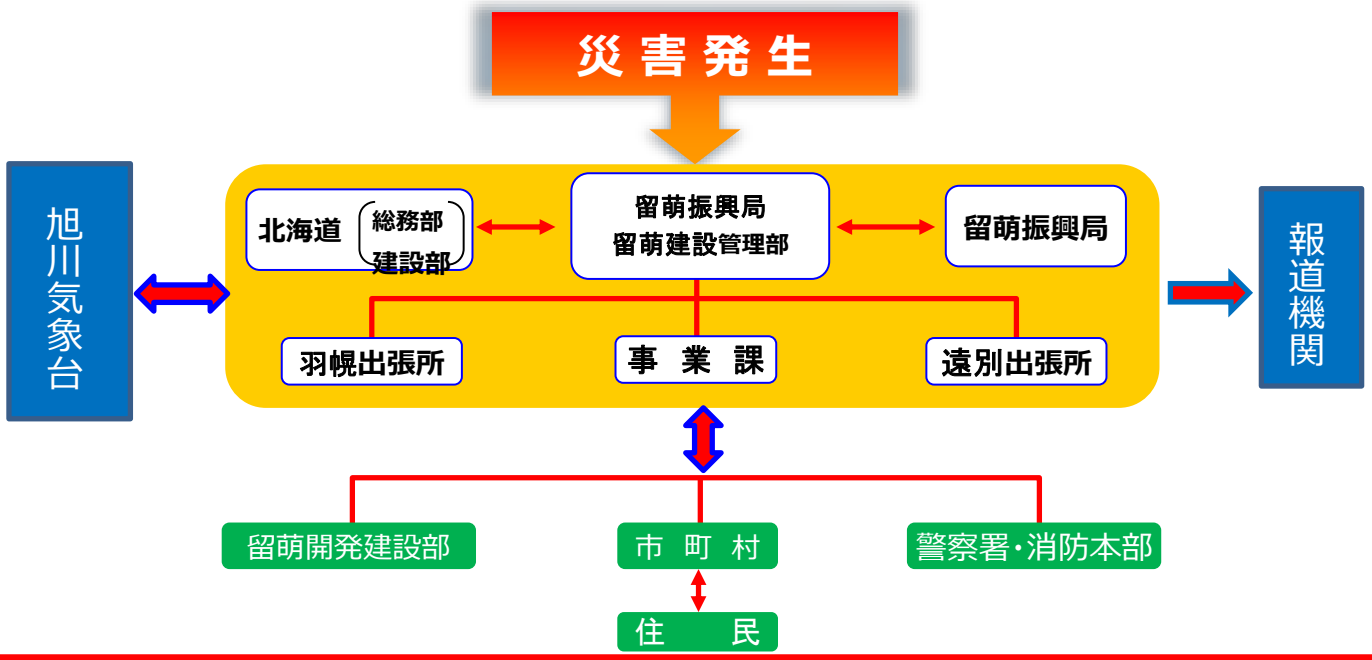

気象情報・雨量情報提供のホームページ

留萌振興局留萌建設管理部	http://www.rumoi.pref.hokkaido.lg.jp/kk/rkk/index.htm
北海道防災情報	http://www.bousai-hokkaido.jp/
川の防災情報	https://www.river.go.jp/
国土交通省　防災情報提供センター	http://www.mlit.go.jp/saigai/bosaijoho/
旭川地方気象台	https://www.jma-net.go.jp/asahikawa/

北海道川の防災情報による雨量・水位提供サービス

インターネットＨＰから北海道各地の降雨量や主要な河川の水位、レーダー雨量（雨雲）をリアルタイムに閲覧できます。

留萌振興局管内の大雨注意報・警報基準値

大雨警報とは、大雨によって重大な災害が起こる恐れのある旨を警告して行う予報です。大雨注意報とは、かなりの降雨があって、浸水（洪水、高潮によるものを除く）、山・がけ崩れなどの災害が起こる恐れのある旨を注意して行う予報です。

基準については、管内各市町村単位で定められていますので、詳細は気象庁ホームページ「知識・解説」で確認願います。

	大雨注意報基準値	大雨警報基準値
３時間雨量	４０～７０mm	８０mm

留萌建設管理部の歩み

明治３４年	増毛町に北海道の出先機関として、留萌・宗谷支庁管内の土木事業を所管する土木派出所が設置される
大正 ４ 年	土木派出所を留萌市に移設する
大正１１年	官制の改正により、土木事務所に改称する
昭和１４年	留萌支庁管内を区域とし、治水及び港湾事業を含む総合土木事業の執行機関となり、留萌土木現業所に改称し、派出所を留萌市、羽幌町及び天塩町に設置する
昭和２５年	派出所を出張所に改称する
昭和２６年	北海道開発法の改正に伴い北海道開発局が設置され、本道の土木行政が国と道に二分される
昭和２７年	天塩出張所を遠別町に移設し、遠別出張所に改称する
昭和３３年	留萌失業対策事務所を留萌市に設置する
昭和４４年	有明ダム建設事務所を羽幌町に設置する
昭和４７年	有明ダム建設事務所を有明ダム管理事務所に改組する
昭和４８年	行政組織の改正により、留萌出張所を事業課に改称する
昭和５１年	小平ダム建設事務所を留萌市に設置する
昭和５７年	行政組織の改正により、有明ダム管理事務所を廃止する
昭和６３年	留萌失業対策事務所を廃止する
平成 元 年	行政組織の改正により、企画調整室を新設する
平成 ５ 年	小平ダム建設事務所を廃止する 北海道留萌合同庁舎に移転する
平成 ６ 年	行政組織の改正により、事務部と技術部を企画総務部、管理部、事業部に改編し、新たに副所長を設ける
平成１６年	建設部出先機関から、留萌支庁長の所管に属する出先機関となる
平成２２年	北海道総合振興局及び振興局の設置に関する条例により留萌支庁が留萌振興局となる。 幌延町が宗谷総合振興局に編入され管内１市６町１村となる 留萌土木現業所が留萌建設管理部として留萌振興局の内部組織となる
平成２７年	行政組織の改正により、管理課を維持管理課に改編する

モッペくん

ルルちゃん

ルルちゃん、モッペくんは、留萌建設管理部のマスコットです。
留萌のアイヌ語の語源であるルルモッペから取りました。

２１世紀に輝く８つの個性

留萌市

人 口：１９，２０８人
面 積：２９７．８４km²

●市町村名の由来
アイヌ語「ルルモッペ」(静かなる川)からの転訛
●特産品
かずの子、糠にしん、たらこ、米、みずだこ 他
●主なみどころ
黄金岬、千望台、神居岩公園、ゴールデンビーチるもい 他

羽幌町

人 口：６，３３５人
面 積：４７２.６５km²

●市町村名の由来
アイヌ語「ハポロペツ」(流れる広大な河)からの転訛
●特産品
魚介類（甘エビ、タコ、ウニ）、糠にしん、焼尻めん羊 他
●主なみどころ
サンセットビーチ、はぼろバラ園、, 原生林天売島赤岩展望台、焼尻島オンコ 他

増毛町

人 口：３，８４３人
面 積：３６９.７２km²

●市町村名の由来
アイヌ語「マシュキニ」(カモメの多い所)からの転訛
●特産品
甘えび、さくらんぼ、りんご、清酒国稀、増毛シードル 他
●主なみどころ
暑寒別岳、雄冬海岸、岩尾温泉、リバーサイドパーク 他

初山別村

人 口：１，０８１人
面 積：２７９.５２km²

●市町村名の由来
アイヌ語「ソウサンベツ」(滝がそこで流れ出ている川)からの転訛
●特産品
天然真ふぐ照り焼き丼、ドライハスカップ、ほしおこし 他
●主なみどころ
金毘羅岬、有明ダム、みさき台公園、しょさんべつ天文台 他

小平町

人 口：２，８３２人
面 積：６２７.２２km²

●市町村名の由来
アイヌ語「オピラウシペツ」(川口に崖のある所)からの転訛
●特産品
たこ薫製品、うに低塩一夜漬、活ホタテ貝、アイボリーメロン 他
●主なみどころ
国指定重要文化財 旧花田家番屋、、望洋台おびらしべ湖、にしん文化歴史公園 他

遠別町

人 口：２，４１６人
面 積：５９０.８０km²

●市町村名の由来
アイヌ語「ウイエペツ」(相語る川)からの転訛
●特産品
ソフトホタテ貝柱、純米酒「北吹雪」、たわら最中、ミズタコ 他
●主なみどころ
金浦原生花園、富士見ヶ丘公園、旭温泉、みなくるビーチ 他

苫前町

人 口：２，８４２人
面 積：４５４.６０km²

●市町村名の由来
アイヌ語「トマオマイ」(エゾエンゴサクのある所)からの転訛
●特産品
活ほたて、甘エビ、たこ、メロン、かすべのベーコン 他
●主なみどころ
夕陽ヶ丘ホワイトビーチ、古代の里、夕陽ヶ丘ウィンドファーム風来望 他

天塩町

人 口：２，８０９人
面 積：３５３.５６km²

●市町村名の由来
アイヌ語「テシュ」(魚を獲るしかけの「やな」)からの転訛
●特産品
しじみ貝、ホッキ貝、サケ、チーズ、てしおキムチ 他
●主なみどころ
鏡沼海浜公園、天塩川歴史資料館、川口遺跡、てしお温泉夕映 他

人口：令和5年1月31日現在住民基本台帳人口（北海道総合政策部地域行政局市町村課調）による
面積：令和5年1月１日現在「全国都道府県市区町村別面積調」（国土交通省国土地理院）による

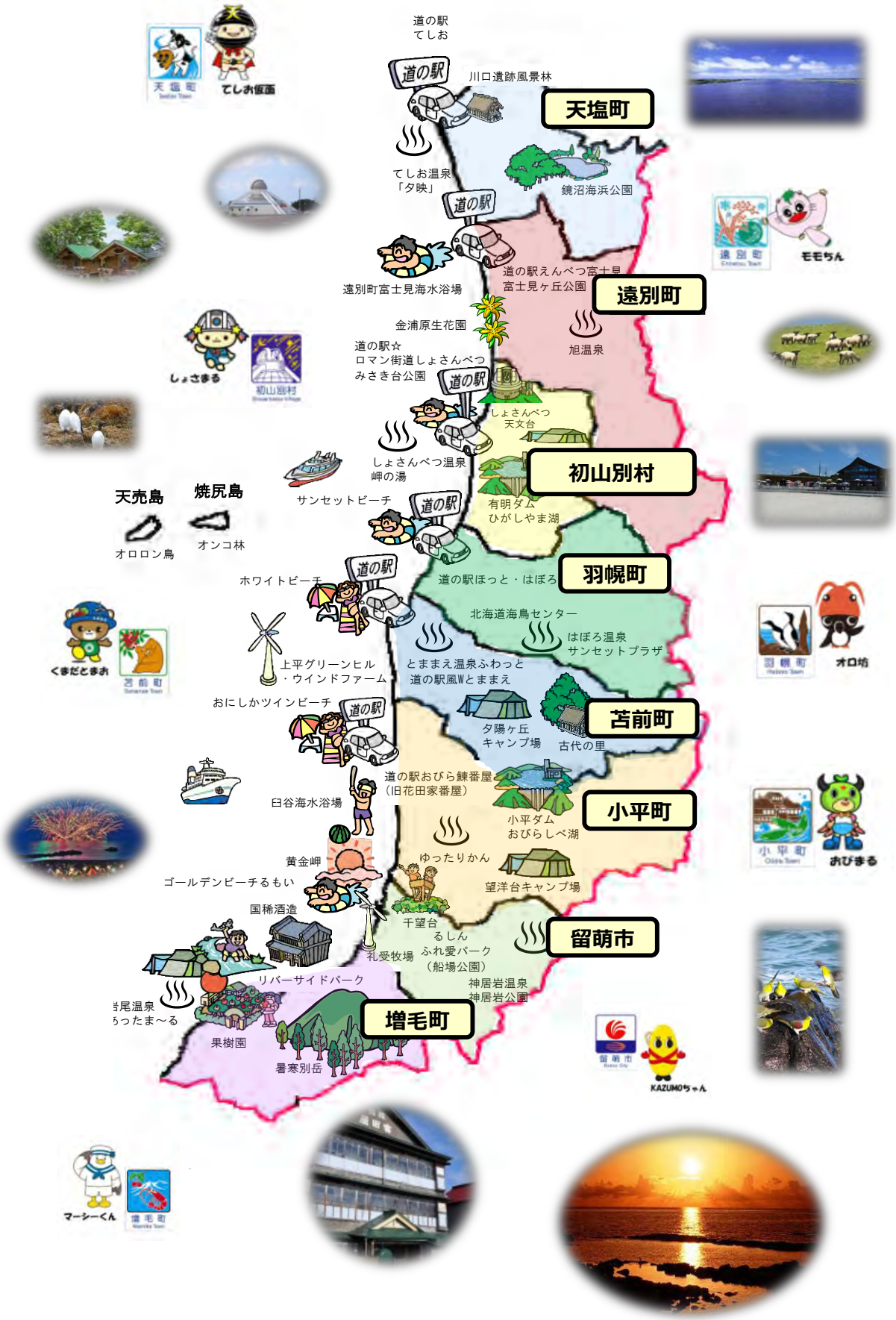
天塩町
てしお仮面
道の駅
てしお
川口遺跡風景林
天塩町
てしお温泉
「夕映」
鏡沼海浜公園
道の駅
遠別町富士見海水浴場
道の駅えんべつ富士見
富士見ヶ丘公園
遠別町
モモちゃん
金浦原生花園
旭温泉
道の駅☆
ロマン街道しょさんべつ
みさき台公園
しょさまる
初山別村
しょさんべつ
天文台
しょさんべつ温泉
岬の湯
初山別村
天売島
焼尻島
サンセットビーチ
有明ダム
ひがしやま湖
オロロン鳥
オンコ林
道の駅ほっと・はぼろ
羽幌町
ホワイトビーチ
北海道海鳥センター
はぼろ温泉
サンセットプラザ
オロ坊
上平グリーンヒル
・ウインドファーム
とままえ温泉ふわっと
道の駅風Wとままえ
くまだとまま
苫前町
おにしかツインビーチ
夕陽ヶ丘
キャンプ場
古代の里
苫前町
道の駅おびら鰊番屋
（旧花田家番屋）
臼谷海水浴場
小平ダム
おびらしべ湖
小平町
おびまる
黄金岬
ゆったりかん
ゴールデンビーチるもい
望洋台キャンプ場
国稀酒造
千望台
るしん
ふれ愛パーク
（船場公園）
礼受牧場
留萌市
リバーサイドパーク
神居岩温泉
神居岩公園
尾温泉
うったま～る
増毛町
果樹園
暑寒別岳
KAZUMOちゃん
マーシーくん

留萌建設管理部管内図

この地図の作成に当たっては、国土地理院長の承認を得て、同院発行の
基盤地図情報を使用した。（承認番号　平２９情使、第１１９０号）

管轄する道路 （平成29年4月1日）（単位：m）

事業課〔22路線〕

番号	路線名	実延長
	主要道道	
1021	留萌停車場線	1,072
1022	留萌港線	1,330
1094	増毛稲田線	19,865
1126	小平幌加内線	36,273
	計 4 路線	58,540
	一般道道	
3301	増毛港線	1,148
3546	魯萌別公園線	(66) 10,278
3549	岬下沼田線	4,338
3550	幌糠小平停車場線	25,168
3613	豊平岬下停車場線	7,862
3643	鬼鹿停車場線	606
3707	鬼鹿港線	101
3742	霞立小平線	15,431
3801	樽真布幌糠線	9,233
3853	田代港町線	3,879
3867	達布石狩沼田停車場線	14,333
3958	大曲線	8,552
4006	達布小平町線	12,212
4031	神居岩総合公園線	1,676
4048	留萌小平線	9,067
4049	苫前小平線	(4,206) 7,622
4068	留萌北竜線	7,220
4135	浜中元川線	(1,262) 1,621
	計 18 路線	(5,518) 140,647

羽幌出張所〔17路線〕

番号	路線名	実延長
	一般道道	
3255	焼尻島線	9,364
3356	築別炭鉱築別停車場線	16,317
3437	羽幌原野古丹別停車場線	9,735
3448	千代田初山別停車場線	7,468
3483	苫前港線	750
3547	羽幌港線	691
3548	天売島線	9,858
3582	苫前停車場線	550
3612	築別天塩有明停車場線	19,663
3708	有明天塩有明停車場線	(2,590) 11,753
3741	上遠別霞立線	(13,126) 34,247
3747	上羽幌羽幌停車場線	19,040
3762	平羽幌線	9,421
3866	東浜焼尻港線	222
4049	苫前小平線	(4,000) 18,734
4062	力昼丸藍線	7,072
4063	小川古丹別線	9,120
	計 17 路線	(19,716) 174,005

遠別出張所〔13路線〕

番号	路線名	実延長
	主要道道	
1106	稚内天塩線	5,805
1119	遠別中川線	18,253
	計 2 路線	24,058
	一般道道	
3256	豊富遠別線	30,028
3393	遠別停車場線	42
3395	問寒別停車場下国府線	2,536
3484	天塩港線	998
3551	円山天塩停車場線	11,282
3688	名寄遠別線	33,753
3741	上遠別霞立線	473
3826	丸松線	4,277
3854	清川線	4,331
3855	六志内西雄信内線	9,941
3971	旭温泉旭線	6,102
	計 11 路線	103,763
	合計 52 路線	(25,234) 501,013

（ ）未供用延長は外数

管轄する河川 （平成29年4月1日）（単位：km）

事業課〔22河川〕

水系番号	一級河川	延長
2029 留萌川	留萌川	3.70
	マサリベツ川	1.30
	高砂川	0.20
	パンゴベ川	1.60
	十二線川	3.50
	十五線川	2.00
	桜庭川	2.50
	タルマップ川	11.00
	中幌糠川	1.50
	計 9 河川	27.30
水系番号	二級河川	延長
2006	岩老川	1.00
2017	魯萌別川	11.30
2018	永寿川	5.00
2020	箸別川	2.50
2022	信砂川	19.00
2033 小平蘂川	小平蘂川	54.00
	折真布川	7.25
	イナリマップ沢川	0.60
	桑増川	0.60
	ポン沖内沢川	0.40
	平和川	0.16
	長田ノ沢川	0.23
2044	温泉川	7.00
	計 13 河川	109.04

羽幌出張所〔18河川〕

水系番号	二級河川	延長
2054 古丹別川	古丹別川	27.40
	三毛別川(古丹別川支流)	32.50
	南2号の沢川	0.70
	古丹別新川	0.80
	南出の沢川	0.50
	八号沢川	0.59
	チエポッナイ川	26.10
	赤平の沢川	0.12
2060 羽幌川	羽幌川	34.60
	デトニ股川	6.70
2065 築別川	築別川	19.40
	三毛別川(築別川支流)	22.00
	チライベツ川	5.20
2068	茂築別川	19.00
2069	セタキナイ川	3.70
2075	初山別川	13.00
2076	茂初山別川	3.70
2078	風連別川	11.00
	計 18 河川	227.01

遠別出張所〔16河川〕

水系番号	一級河川	延長
2096 天塩川	ロクシナイ川	8.30
	中央ウブシ川	8.00
	北ウブシ川	9.20
	東六線川	3.40
	雄信内川	14.70
	七線沢川	3.10
	二十三号川	5.70
	三十号川	6.80
	南雄信内川	3.60
	円山ウブシ川	0.70
	円山赤川	1.60
	計 11 河川	65.10
水系番号	二級河川	延長
2083	オタコシベツ川	9.00
2087 遠別川	遠別川	42.00
	オモシルシベツ川	0.22
2091 ウフフ川	ウツツ川	14.00
	ビシュクシュウフナイ川	5.00
	計 5 河川	70.22
	合計 56 河川	498.67

事業施行している漁港

（平成29年4月1日）

種類	漁港名 事業課管内	漁港名 羽幌出張所管内	漁港名 遠別出張所管内	計
第1種漁港	臼谷・札受・別苅・岩老・三泊・阿分 6 箇 所	天売地区(西浦地区)・天売地区(前浜地区)・豊岬・初浦・力昼 5 箇 所		11箇所
第2種漁港	鬼鹿 1 箇 所			1箇所
第3種漁港		苫前 1 箇 所		1箇所
第4種漁港	雄冬 1 箇 所		遠別 1 箇 所	2箇所
合計	8 箇 所	6 箇 所	1 箇 所	15箇所

管轄する海岸

（平成29年4月1日）（単位：m）

所管		建設海岸	港湾海岸	漁港海岸	農地海岸	海岸線延長
所管	延長	129,075	23,103	15,360	10,162	177,700
	指定済延長	110,728	10,602	10,935	10,162	142,427
	未指定延長	18,347	12,501	4,425	0	35,273
事業課	延長	55,273	14,001	7,150	0	76,424
	指定済延長	37,843	6,265	5,215	0	49,323
	未指定延長	17,430	7,736	1,935	0	27,101
増毛海岸	延長	26,677	5,177	2,770	0	34,624
	指定済延長	10,445	4,157	2,000	0	16,602
	未指定延長	16,232	1,020	770	0	18,022
留萌海岸	延長	6,694	8,824	710	0	16,228
	指定済延長	5,946	2,108	470	0	8,524
	未指定延長	748	6,716	240	0	7,704
小平海岸	延長	21,902	0	3,670	0	25,572
	指定済延長	21,452	0	2,745	0	24,197
	未指定延長	450	0	925	0	1,375
羽幌出張所	延長	59,257	7,394	6,900	1,877	75,428
	指定済延長	58,340	3,054	4,760	1,877	68,031
	未指定延長	917	4,340	2,140	0	7,397
苫前海岸	延長	13,955	0	3,340	0	17,295
	指定済延長	13,405	0	2,770	0	16,175
	未指定延長	550	0	570	0	1,120
羽幌海岸	延長	24,510	7,394	2,200	0	34,104
	指定済延長	24,143	3,054	1,000	0	28,197
	未指定延長	367	4,340	1,200	0	5,907
初山別海岸	延長	20,792	0	1,360	1,877	24,029
	指定済延長	20,792	0	990	1,877	23,659
	未指定延長	0	0	370	0	370
遠別出張所	延長	14,545	1,708	1,310	8,285	25,848
	指定済延長	14,545	1,283	960	8,285	25,073
	未指定延長	0	425	350	0	775
遠別海岸	延長	8,331	0	1,310	8,285	17,926
	指定済延長	8,331	0	960	8,285	17,576
	未指定延長	0	0	350	0	350
天塩海岸	延長	6,214	1,708	0	0	7,922
	指定済延長	6,214	1,283	0	0	7,497
	未指定延長	0	425	0	0	425

道路現況調〔実延長〕

（平成29年4月1日）

区分	北海道 延長（km）	留萌建設管理部管内 延長（km）	留萌建設管理部管内 率（%）
国道	6,795.6	282.1	4.2
道道	11,828.2	501.0	4.2
市町村道	71,088.0	1,521.3	2.1
合計	89,711.8	2,304.4	2.6

河川現況調〔実延長〕

（平成29年4月1日）

区分	北海道 河川数（本）	北海道 延長（km）	留萌建設管理部管内 河川数（本）	留萌建設管理部管内 延長（km）	留萌建設管理部管内 率（%）
一級河川（直轄）	123	2,152.20	7	104.70	4.86
一級河川（知事管理）	1,073	8,005.90	20	92.40	1.15
二級河川	467	4,287.46	36	406.27	9.47
準用河川	440	1,003.39	9	23.54	2.34
合計	2,103	15,448.95	72	626.91	4.05

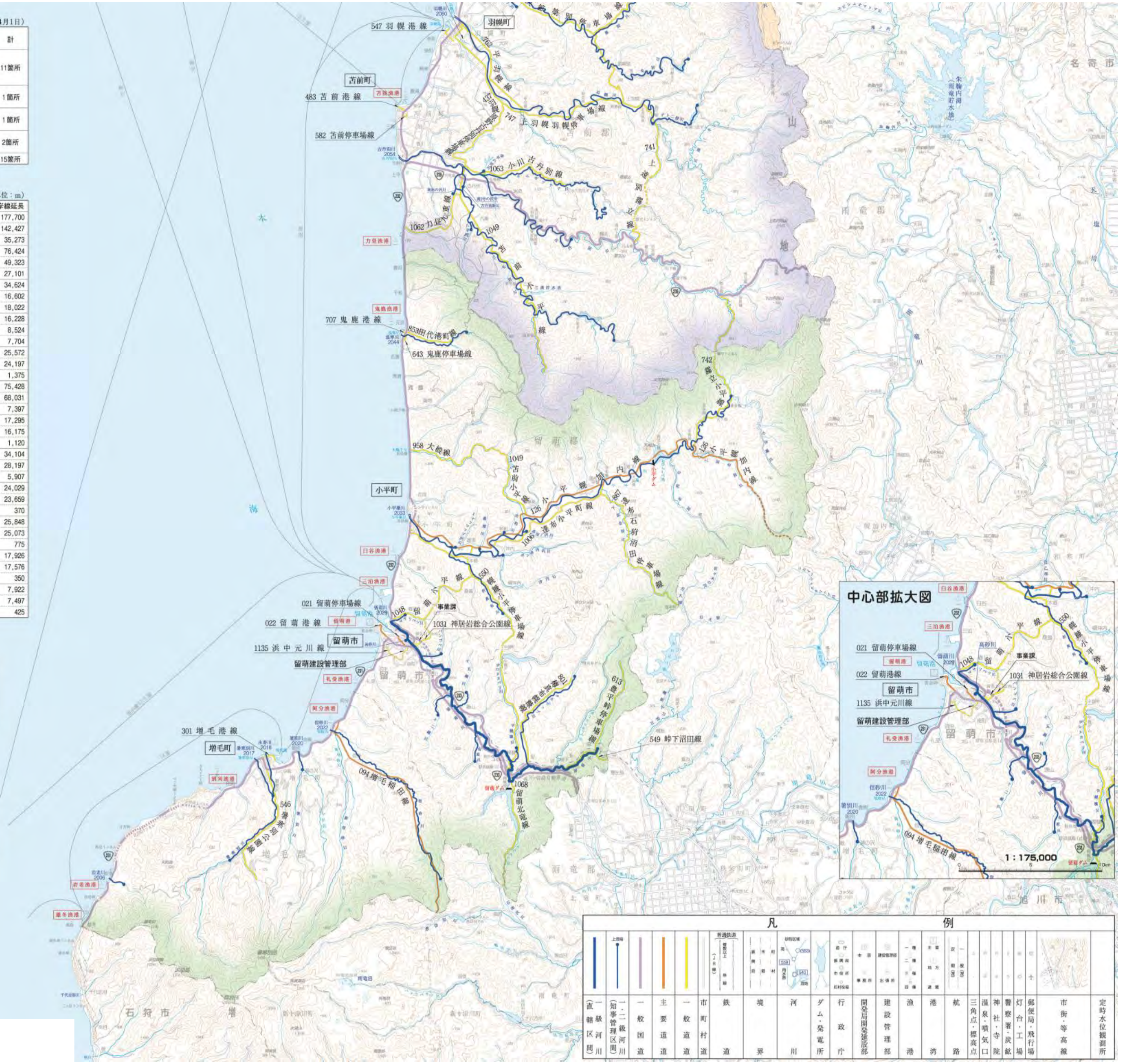

その先の、道へ。北海道
Hokkaido. Expanding Horizons.

まんまになると元気になる

RUMOI

発行者

北海道留萌振興局　留萌建設管理部

〒０７７-８５８５　留萌市住之江町２丁目 北海道留萌合同庁舎
ＴＥＬ（０１６４）４２-８３４１　ＦＡＸ（０１６４）４２-４５２３
ＵＲＬ　http://www.rumoi.pref.hokkaido.lg.jp/ds/rdg/
E-mail:rumoidoboku.kikaku1@pref.hokkaido.lg.jp
（最終更新　令和5年(2023年)4月）