

参 考 資 料

- 1 計画量一覧
 - (1)総括表
 - (2)内訳表
 - (3)伐採計画
 - (4)造林計画
 - (5)路網計画
- 2 事業箇所図(前期)
- 3 施業仕組み
 - (1)施業仕組みとは
 - (2)施業仕組みの区分
- 4 森林の区分図
 - (1) 水源涵養林並びに水資源保全ゾーンの重複区域
 - (2) 山地災害防止林の区域
 - (3) 保健・文化機能等維持林の区域
 - (4) 木材等生産林の区域
- 5 人工林の育林体系図
- 6 主な保全施業林分と特別施業林分の現況
 - (1) 保全施業林分
 - (2) 特別施業林分
- 7 管理及び計画の沿革

1 計画量一覧

(1) 総括表

(1) 総括表

区 分			単位	次期整備管理計画			摘要
				計	I 分期	II 分期	
森林整備	造林 更新	人工林	主伐	実面積	256	132	124
				(区域面積)	301	159	142
			植栽等	実面積	217	109	108
				(区域面積)	272	147	125
		天然林	主伐	実面積	0	0	0
				(区域面積)	0	0	0
			植栽等	実面積	0	0	0
				(区域面積)	0	0	0
		計	主伐	実面積	256	132	124
				(区域面積)	301	159	142
	植栽等	実面積	217	109	108		
		(区域面積)	272	147	125		
	保育(間伐)	人工林	保育伐等	615	325	290	
			その他	0	0	0	
天然林		植栽木等, 天然木	20	10	10		
		その他	0	0	0		
計		635	335	300			
路	網(開設)	(km)	3.1	3.1	0.0		
木材利用	人工林	(千m3)	140.8	68.8	72.0		
	天然林	(千m3)	1.0	0.5	0.5		
	計	(千m3)	141.8	69.3	72.5		

(2) 内訳表

区	分	単位	総計		Ⅰ分期		Ⅱ分期		摘要		
			実面積	(区域面積)	実面積	(区域面積)	実面積	(区域面積)			
			森林整備	更新	人工林	主伐	(ha)	256		301	132
			植栽(単層林)	(ha)	193	193	92	92	101	101	
			植栽(複層林)	初回	(ha)	0	0	0	0	0	0
				2回目以降	(ha)	24	79	17	55	7	24
			刈出し	(ha)	0	0	0	0	0	0	0
			かま起し	(ha)	0	0	0	0	0	0	0
			計(主伐を除く)	(ha)	217	272	109	147	108	125	
			新	天然林	主伐	(ha)	0	0	0	0	0
					植栽(複層林)	初回	(ha)	0	0	0	0
						2回目以降	(ha)	0	0	0	0
					刈出し	(ha)	0	0	0	0	0
					かま起し	(ha)	0	0	0	0	0
					計(主伐含む)	(ha)	0	0	0	0	0
			間	人工林	保育伐	未搬出	(ha)	10	10	10	10
						搬出	(ha)	122	122	62	62
					計	(ha)	132	132	72	72	60
					立木販売単独	(ha)	483	483	253	253	230
					その他	(ha)	0	0	0	0	0
					計	(ha)	615	615	325	325	290
					立販再掲	(ha)	483	483	253	253	230
			伐	天然林	保育伐	未搬出	(ha)	0	0	0	0
						搬出	(ha)	0	0	0	0
					計	(ha)	0	0	0	0	0
					立木販売単独	(ha)	20	20	10	10	10
					計	(ha)	20	20	10	10	10
					天然木	広葉樹林	未搬出	(ha)	0	0	0
						改良	搬出	(ha)	0	0	0
						計	(ha)	0	0	0	0
					立木販売単独	(ha)	0	0	0	0	0
					計	(ha)	0	0	0	0	0
					その他	(ha)	0	0	0	0	0
					計	(ha)	20	20	10	10	10
					立販再掲	(ha)	20	20	10	10	10

区	分	単位	計			Ⅰ分期			Ⅱ分期			摘要	
			計	針葉樹	広葉樹	計	針葉樹	広葉樹	計	針葉樹	広葉樹		
木材利用	人工林	主伐	(千m3)	90.0	80.1	9.9	43.0	36.5	6.5	47.0	43.6	3.4	
		間伐	(千m3)	50.8	48.8	2.0	25.8	24.8	1.0	25.0	24.0	1.0	
		その他	(千m3)	0.0	0.0	0.0	0.0	0.0	0.0	0.0	0.0	0.0	
		計	(千m3)	140.8	128.9	11.9	68.8	61.3	7.5	72.0	67.6	4.4	
	天然林	主伐	(千m3)	0.0	0.0	0.0	0.0	0.0	0.0	0.0	0.0	0.0	
		間伐	植栽木等	(千m3)	1.0	1.0	0.0	0.5	0.5	0.0	0.5	0.5	0.0
			天然木	(千m3)	0.0	0.0	0.0	0.0	0.0	0.0	0.0	0.0	0.0
			その他	(千m3)	0.0	0.0	0.0	0.0	0.0	0.0	0.0	0.0	0.0
			計	(千m3)	1.0	1.0	0.0	0.5	0.5	0.0	0.5	0.5	0.0
		計	(千m3)	141.8	129.9	11.9	69.3	61.8	7.5	72.5	68.1	4.4	

区	分	単位	計	Ⅰ分期		Ⅱ分期		摘要	
				計	針葉樹	計	針葉樹		
森林整備	開設	林道	(km)	0.0	0.0	0.0	0.0		
		林業専用道	(km)	3.1	3.1	0.0	0.0		
		施業道	(km)	0.0	0.0	0.0	0.0		
		森林作業道	(km)	0.0	0.0	0.0	0.0		
		計	(km)	3.1	3.1	0.0	0.0		
	改良	林道	橋梁	(箇所)	0	0	0	0	
			局部保全	(箇所)	0	0	0	0	
			法面保全	(箇所)	0	0	0	0	
			安全対策	(箇所)	0	0	0	0	
			計	(箇所)	0	0	0	0	

(3) 伐採計画

単位 面積:ha, 材積:千m³

区分	間伐						材積													
	計	Ⅰ分期		Ⅱ分期		計	針葉樹	広葉樹	Ⅰ分期		Ⅱ分期									
		実面積	(採伐面積)	実面積	(採伐面積)				実面積	(採伐面積)	計	針葉樹	広葉樹							
人工林	主伐	早期林齢式		235	(235)	118	(118)	117	(117)	82.8	73.6	9.2	38.2	32.2	6.0	44.6	41.4	3.2		
		後期林齢式		21	(66)	14	(41)	7	(25)	7.2	6.5	0.7	4.8	4.3	0.5	2.4	2.2	0.2		
		合計		256	(301)	132	(159)	124	(142)	90.0	80.1	9.9	43.0	36.5	6.5	47.0	43.6	3.4		
	間伐	近有林野事業	受買伐	本撤出	10	(10)	10	(10)	0	(0)	0.3	0.3	0.0	0.3	0.3	0.0	0.0	0.0	0.0	
				撤出	122	(122)	62	(62)	60	(60)	10.0	10.0	0.0	5.0	5.0	0.0	5.0	5.0	0.0	
				小計	132	(132)	72	(72)	60	(60)	10.3	10.3	0.0	5.3	5.3	0.0	5.0	5.0	0.0	
			立木販売単価	483	(483)	253	(253)	230	(230)	40.5	38.5	2.0	20.5	19.5	1.0	70.0	19.0	1.0		
			近有林野事業計	615	(615)	325	(325)	290	(290)	50.8	48.8	2.0	25.8	24.8	1.0	75.0	24.0	1.0		
		治山事業	本撤出並伐	本撤出	0	(0)	0	(0)	0	(0)	0.0	0.0	0.0	0.0	0.0	0.0	0.0	0.0	0.0	0.0
				撤出	0	(0)	0	(0)	0	(0)	0.0	0.0	0.0	0.0	0.0	0.0	0.0	0.0	0.0	0.0
			治山事業計	0	(0)	0	(0)	0	(0)	0.0	0.0	0.0	0.0	0.0	0.0	0.0	0.0	0.0	0.0	
		合計		615	(615)	325	(325)	290	(290)	50.8	48.8	2.0	25.8	24.8	1.0	75.0	24.0	1.0		
		その他		0	(0)	0	(0)	0	(0)	0.0	0.0	0.0	0.0	0.0	0.0	0.0	0.0	0.0	0.0	
		合計		871	(916)	457	(484)	414	(432)	140.8	128.9	11.9	68.8	61.8	7.5	72.0	67.6	4.4		
		天然林	主伐	輪廻林齢式		0	(0)	0	(0)	0	(0)	0.0	0.0	0.0	0.0	0.0	0.0	0.0	0.0	0.0
間伐				0	(0)	0	(0)	0	(0)	0.0	0.0	0.0	0.0	0.0	0.0	0.0	0.0	0.0		
近有林野事業	維持伐		未撤出	0	(0)	0	(0)	0	(0)	0.0	0.0	0.0	0.0	0.0	0.0	0.0	0.0	0.0		
			撤出	0	(0)	0	(0)	0	(0)	0.0	0.0	0.0	0.0	0.0	0.0	0.0	0.0	0.0		
			小計	0	(0)	0	(0)	0	(0)	0.0	0.0	0.0	0.0	0.0	0.0	0.0	0.0	0.0		
	立木販売単価		20	(20)	10	(10)	10	(10)	1.0	1.0	0.0	0.5	0.5	0.0	0.5	0.5	0.0			
	近有林野事業計		20	(20)	10	(10)	10	(10)	1.0	1.0	0.0	0.5	0.5	0.0	0.5	0.5	0.0			
治山事業	本撤		未撤出	0	(0)	0	(0)	0	(0)	0.0	0.0	0.0	0.0	0.0	0.0	0.0	0.0	0.0		
			撤出	0	(0)	0	(0)	0	(0)	0.0	0.0	0.0	0.0	0.0	0.0	0.0	0.0	0.0		
	治山事業計		0	(0)	0	(0)	0	(0)	0.0	0.0	0.0	0.0	0.0	0.0	0.0	0.0	0.0			
合計			20	(20)	10	(10)	10	(10)	1.0	1.0	0.0	0.5	0.5	0.0	0.5	0.5	0.0			
天然木	広葉樹		未撤出	0	(0)	0	(0)	0	(0)	0.0	0.0	0.0	0.0	0.0	0.0	0.0	0.0	0.0		
			撤出	0	(0)	0	(0)	0	(0)	0.0	0.0	0.0	0.0	0.0	0.0	0.0	0.0	0.0		
	小計		0	(0)	0	(0)	0	(0)	0.0	0.0	0.0	0.0	0.0	0.0	0.0	0.0	0.0			
	立木販売単価		0	(0)	0	(0)	0	(0)	0.0	0.0	0.0	0.0	0.0	0.0	0.0	0.0	0.0	0.0		
合計		0	(0)	0	(0)	0	(0)	0.0	0.0	0.0	0.0	0.0	0.0	0.0	0.0	0.0				
合計		20	(20)	10	(10)	10	(10)	1.0	1.0	0.0	0.5	0.5	0.0	0.5	0.5	0.0				
その他		0	(0)	0	(0)	0	(0)	0.0	0.0	0.0	0.0	0.0	0.0	0.0	0.0	0.0				
合計		20	(20)	10	(10)	10	(10)	1.0	1.0	0.0	0.5	0.5	0.0	0.5	0.5	0.0				
総計		891	(936)	467	(494)	424	(442)	141.8	129.9	11.9	69.3	61.8	7.5	72.5	68.1	4.4				

(4) 造林計画

ア 造林面積

単位 面積:ha

区 分		造林面積							
		計		I 分期		II 分期			
		実面積	(区域面積)	実面積	(区域面積)	実面積	(区域面積)		
道有林野事業	人工造林 樹下植栽	単層林	193	(193)	92	(92)	101	(101)	
			複層林	0	(0)				
		初回	0	(0)					
		2回目以降	24	(79)	17	(55)	7	(24)	
	小計	217	(272)	109	(147)	108	(125)		
	改良	刈出し等	刈出し	0	(0)				
			かき起し	0	(0)				
		小計	0	(0)	0	(0)	0	(0)	
		計	217	(272)	109	(147)	108	(125)	
	天然林	植栽	複層林	0	(0)				
			初回	0	(0)				
		2回目以降	0	(0)					
小計		0	(0)	0	(0)	0	(0)		
刈出し等	刈出し	0	(0)						
	かき起し	0	(0)						
小計	0	(0)	0	(0)	0	(0)			
計	0	(0)	0	(0)	0	(0)			
合計			217	(272)	109	(147)	108	(125)	
治山事業	人工林 その他	単層林	0	(0)		(0)		(0)	
			複層林	0	(0)				
		初回	0	(0)					
		2回目以降	0	(0)					
	小計	0	(0)	0	(0)	0	(0)		
	天然林	刈出し等	刈出し	0	(0)				
			かき起し	0	(0)				
		小計	0	(0)	0	(0)	0	(0)	
		計	0	(0)	0	(0)	0	(0)	
	合計			0	(0)	0	(0)	0	(0)
	合計	人工林	単層林	193	(193)	92	(92)	101	(101)
				複層林	0	(0)	0	(0)	0
初回			0	(0)					
2回目以降			24	(79)	17	(55)	7	(24)	
小計		217	(272)	109	(147)	108	(125)		
天然林		刈出し等	刈出し	0	(0)	0	(0)	0	(0)
			かき起し	0	(0)	0	(0)	0	(0)
		小計	0	(0)	0	(0)	0	(0)	
		計	217	(272)	109	(147)	108	(125)	
総計			217	(272)	109	(147)	108	(125)	

イ 植栽樹種別造林計画(I 分期のみ)

単位 本数:千本

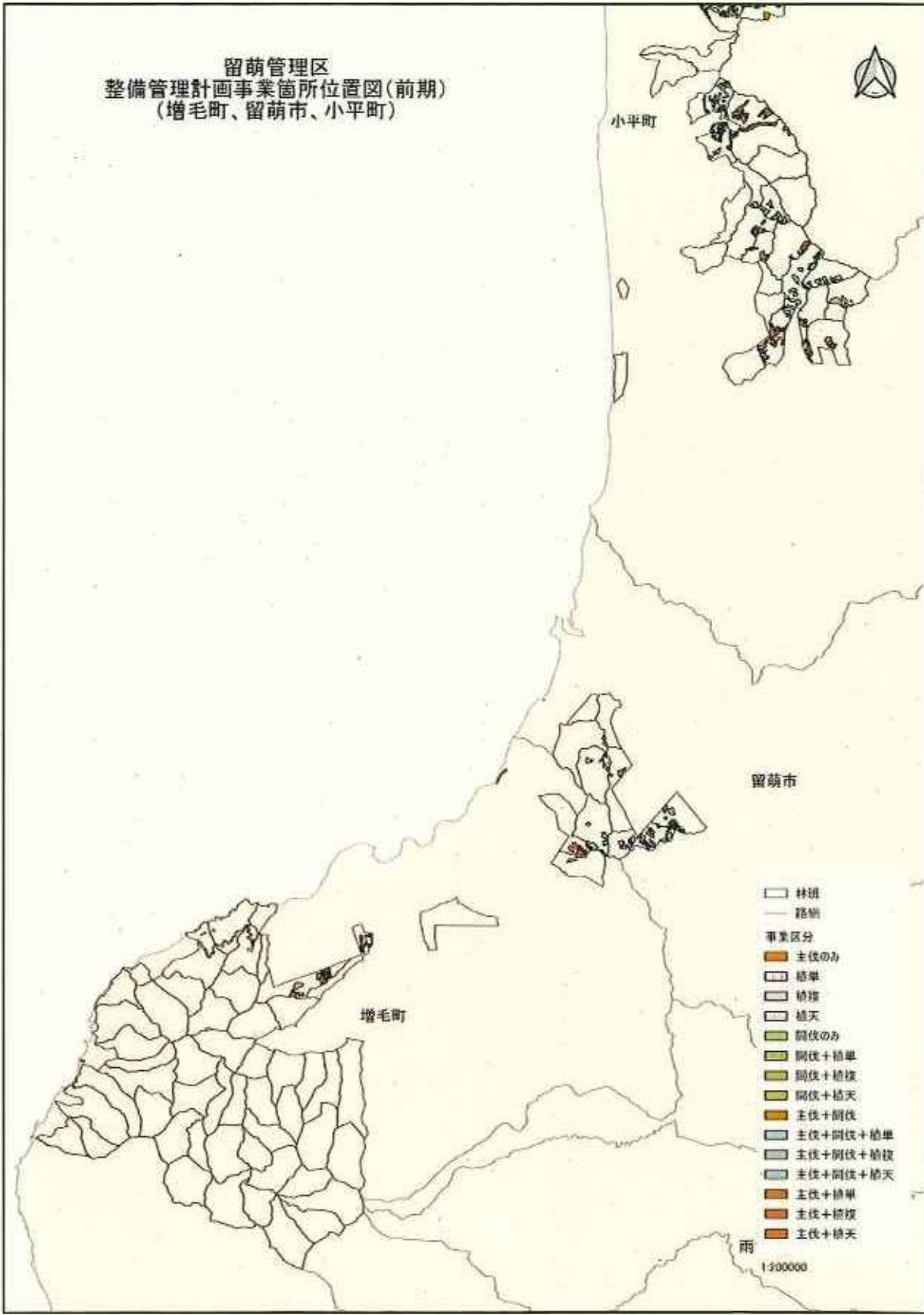
		全休					
		本数		単層林		複層林	
		本数	うちコンテナ苗	本数	うちコンテナ苗	本数	うちコンテナ苗
道有林野事業	トマツ	249	20	201	20	48	
	カラマツ	0	0				
	グイマツ雑種F1	51	0	51			
	その他	0	0				
	小計	300	20	252	20	48	0
治山事業	トマツ	0	0				
	カラマツ	0	0				
	グイマツ雑種F1	0	0				
	その他	0	0				
	小計	0	0	0	0	0	0
合計	トマツ	249	20	201	20	48	0
	カラマツ	0	0	0	0	0	0
	グイマツ雑種F1	51	0	51	0	0	0
	その他	0	0	0	0	0	0
	合計	300	20	252	20	48	0

(5) 路網計画

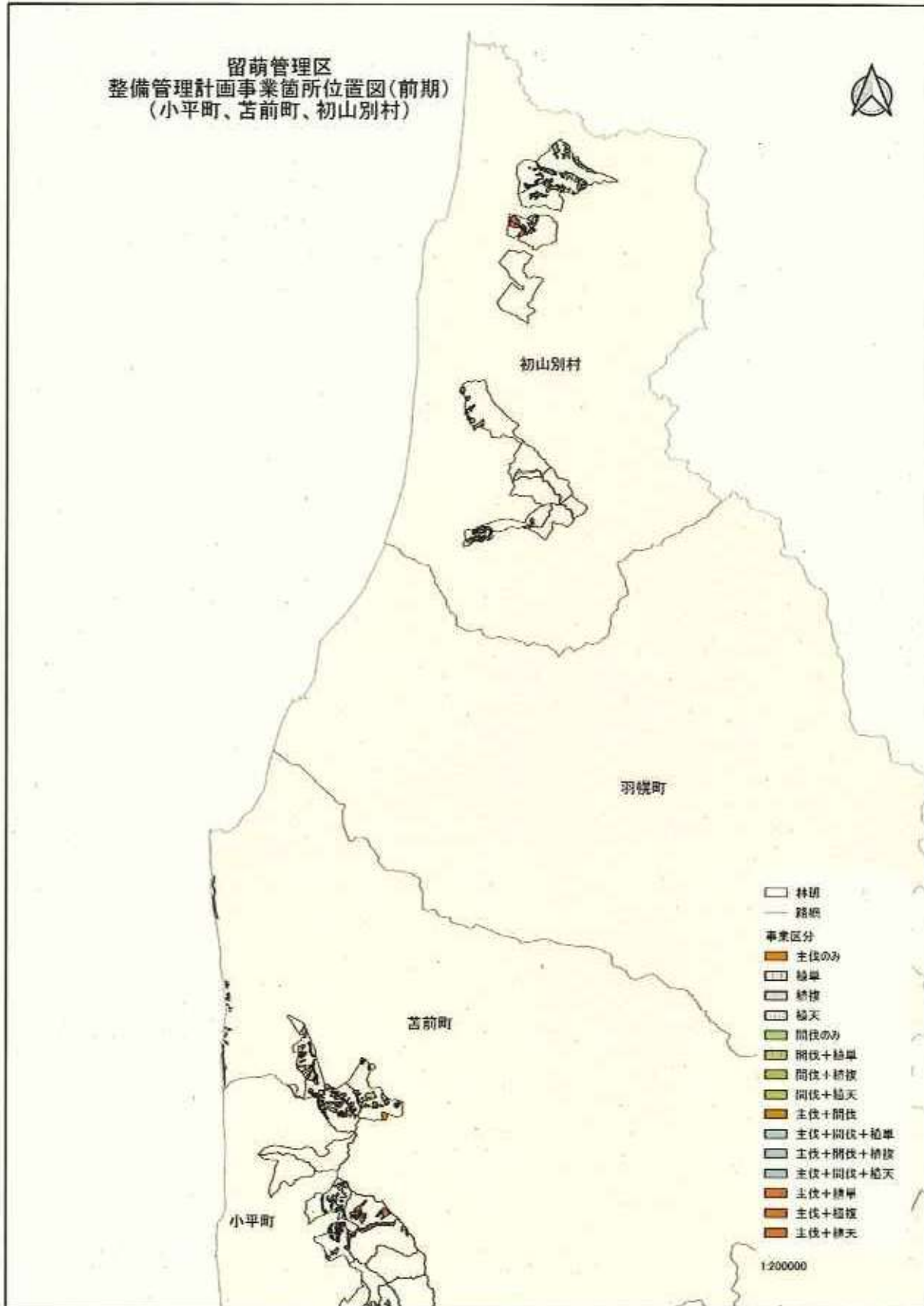
単位 開設延長:km、改良:箇所、面積:ha

区分	路線名称	全体	延長		関係林班	
			I 分期	II 分期		
開設	林道	0.0				
	小計	0.0	0.0	0.0	※※※※※※※	
	林業専用道	98林班線林業専用道	3.1	3.1		
			0.0			
			0.0			
			0.0			
			0.0			
			0.0			
		小計	3.1	3.1	0.0	※※※※※※※
	施業道 新設		0.0			
			0.0			
			0.0			
		小計	0.0	0.0	0.0	※※※※※※※
		廃道 新設		0.0		
			0.0			
	0.0					
小計	0.0		0.0	0.0	※※※※※※※	
施業道計		0.0	0.0	0.0	※※※※※※※	
森林作業道		0.0				
		0.0				
		0.0				
	小計	0.0	0.0	0.0	※※※※※※※	
開設計		3.1	3.1	0.0	※※※※※※※	
改良	林道 橋梁改良		0			
			0			
			0			
			0			
		小計	0	0	0	※※※※※※※
	局部保全		0			
			0			
		小計	0	0	0	※※※※※※※
	法面保全		0			
			0			
		小計	0	0	0	※※※※※※※
	安全対策		0			
			0			
		小計	0	0	0	※※※※※※※
	林道改良計		0	0	0	※※※※※※※

2 事業箇所図 (前期)



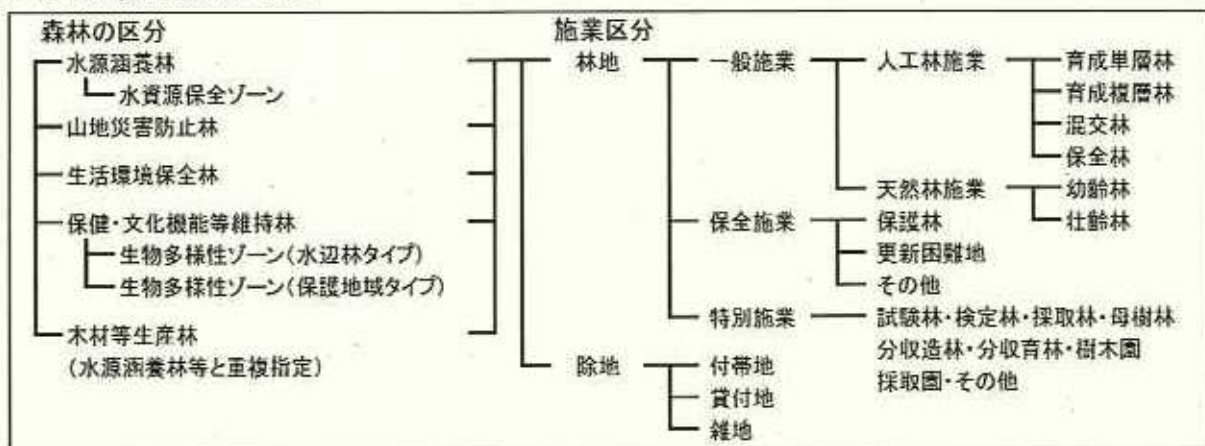
2 事業箇所図 (前期)



3 施業仕組

(1) 施業仕組とは

施業仕組とは、森林の取扱い方法の単位のことです。施業仕組は「森林の区分」と「施業区分」から成り、道有林野の整備管理上、独自に施業方法を森林の区分別に分類したもので、適切で効率的な森林施業を行っていくための基礎となるものです。



(2) 施業仕組の区分

ア 森林の区分

それぞれの森林において、期待する機能に応じた森林の区分を行います。設定に当たっては、市町村と連携して地域の特徴に応じた森林の区分を行うこととし、全域を公益的機能を重視する森林に区分するとともに、人工林がまとまっている区域については、木材等生産林を水源涵養林などの公益的機能別施業森林と重複して設定します。

期待する機能に応じた森林の区分	森林の種類	基本的な取扱い	面積：ha 下段：割合	備考
水源涵養林	水源かん養保安林、干害防備保安林など法令による制限林等	伐採に伴う裸地面積の縮小及び分散を図る施業を推進	17,366ha (68%)	管理区分全域をカバー
	水道取水施設の上流に位置する森林等	伐採に伴う裸地面積の縮小及び分散、植栽による機能の早期回復並びに洪水の発生を回避する施業を推進	8,391ha (33%)	
山地災害防止林	土砂流出防備保安林、土砂崩壊防備保安林など法令による制限林や林地保全林等	地形等の条件に応じた施業を推進し、土砂の流出・崩壊の防備など災害に強い地盤環境を形成	10,944ha (43%)	
生活環境保全林	防風保安林、防露保安林など法令による制限林や環境緑地保護地区等	風や騒音等の防備や大気の浄化のために有効な森林の構成を維持し、地域の快適な生活環境を保全	0ha (0%)	
保健・文化機能等維持林	自然公園特別保護地区など法令による制限林、保護林など道有林独自の自然環境を保全する森林等	保健・レクリエーション機能の向上、自然景観・歴史的風致の維持・形成、生物多様性の保全機能の向上等を図る多様な施業を実施	5,828ha (23%)	
生物多様性ゾーン	水辺林タイプ	生物多様性保全が特に求められる河川沿岸の森林等	0ha (0%)	
	保護地域タイプ	生物多様性保全が特に求められる保護林等	112ha (0%)	
木材等生産林	林木の生育に適した森林で路網の整備状況から効率的な施業が可能な森林等	施業の集約化や機械化による効率的な森林整備を推進し、木材等を安定的・効率的に生産	3,558ha (14%)	

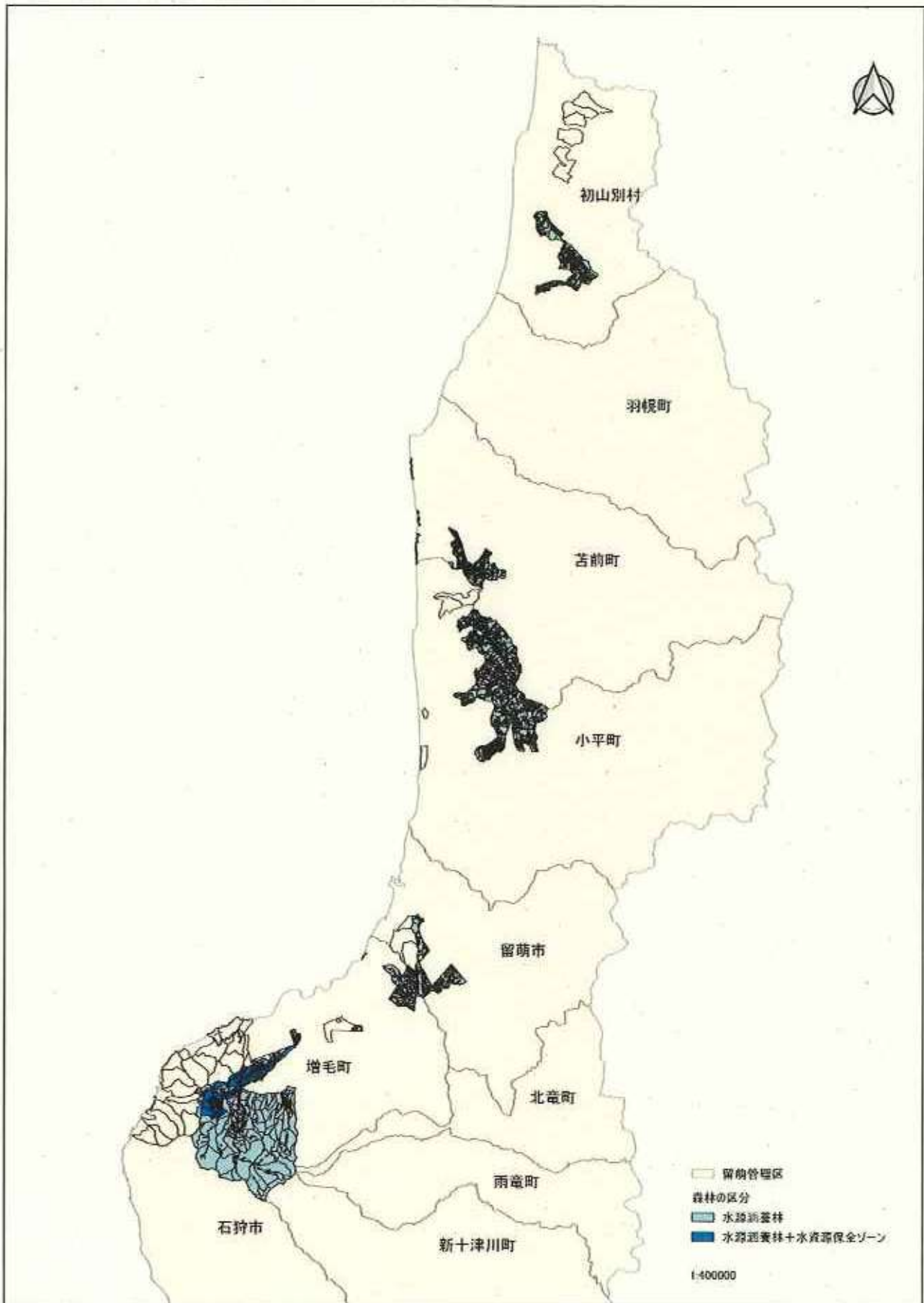
イ 施業区分

施業区分は、主に樹種、蓄積、密度等、その林分構成及び施業上の目的等に着目して分類したものです。

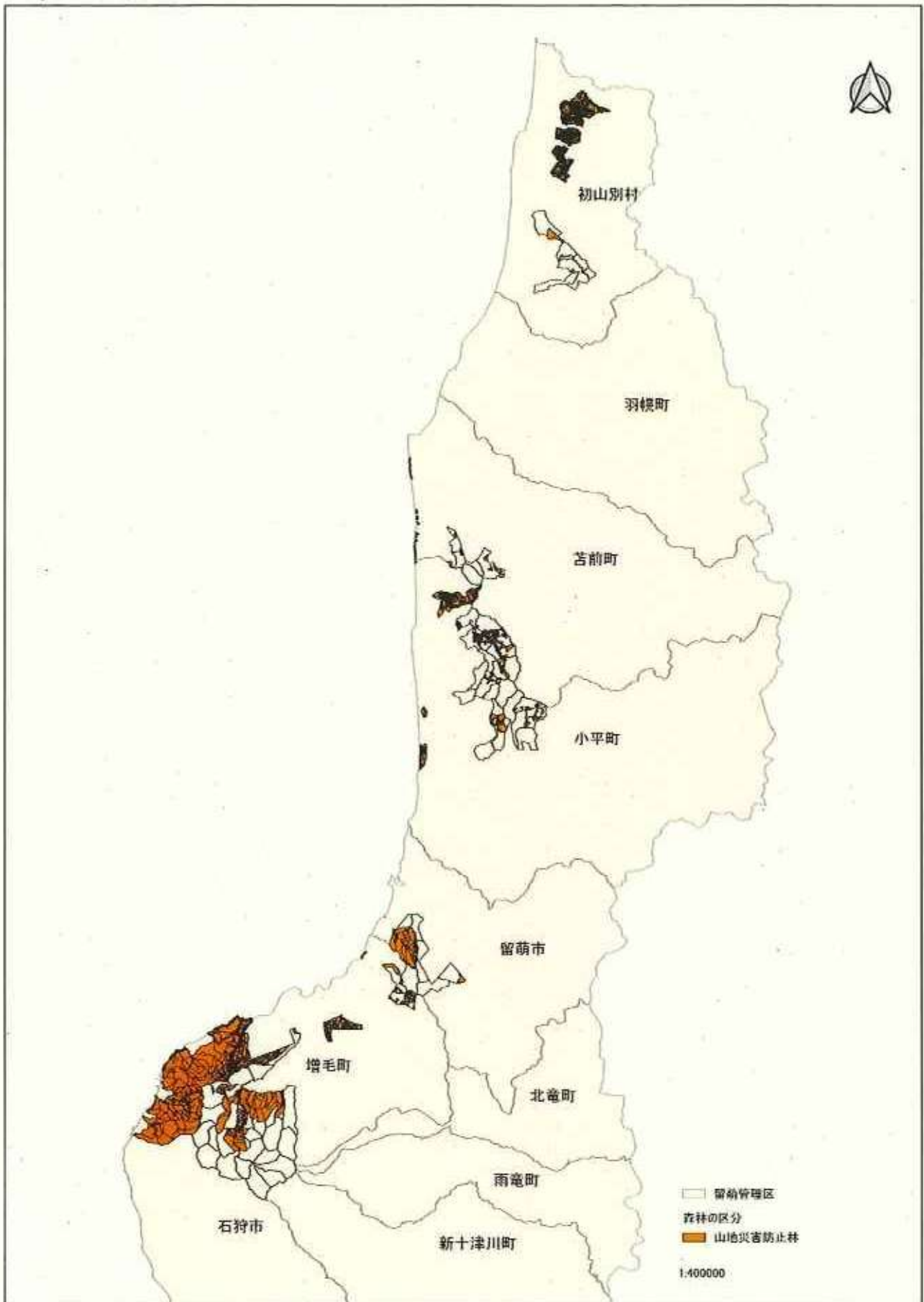
施業区分			内容(編入基準)			
林	一般施業	人工林施業	単層林施業	通常伐期	通常伐期により皆伐-再造林を行う人工林	
				長伐期	長伐期により皆伐-再造林を行う人工林	
			複層林施業	帯状伐採や択伐と植栽により2段以上の樹冠層を持つよう誘導する人工林		
			混交林施業	間伐により植栽木(主に針葉樹)と天然木(主に広葉樹)が適度に混交した状態に誘導する人工林		
		保全林	原則として施業を行わない人工林。			
		人工林上木	人工林内に現存する天然木(前生樹、植栽時又は植栽後に発生した天然更新木)			
		保護帯	人工林内の保護、森林生態系の多様性の維持等を目的とし、隣接する人工林と一体として施業することが適当な天然林			
		無立木地	伐採跡地等			
		天然林施業	幼齢林	通常	一定の間隔を置きながら施業を実施する幼齢林(幼齢林とは、山火再生林、萌芽林、かき起し施行地等、発生年度がほぼ同一時期で、保育(間伐)が施業の主体となるものをいう)	
				長期	通常よりも長い間隔の設定により、施業を実施する幼齢林	
	その他			当面保存	一定の間隔での施業を避け、当面、資源の回復を図る幼齢林	
				将来有望	資源の内容から今後施業の対象となり得る幼齢林	
			検討中	資源の推移を見ながら今後の施業を判断する必要がある幼齢林		
			保全	原則として施業を行わない幼齢林		
	壮齢林		通常	一定の間隔を置きながら施業を実施する壮齢林(壮齢林とは幼齢林以外)		
			長期	通常年よりも長い間隔の設定により、施業を実施する壮齢林		
			その他	当面保存	一定の間隔での施業を避け、当面、資源の回復を図る壮齢林	
				将来有望	資源の内容から今後施業の対象となり得る壮齢林	
		検討中		資源の推移を見ながら今後の施業を判断する必要がある壮齢林		
		保全		原則として施業を行わない壮齢林		
地	保全施業	保護林	道有林野保護林設定要領(昭和50年10月27日林二第219号)に基づく保護林			
		更新困難地	自然条件が厳しく、伐採後の更新及び森林の回復がきわめて困難な森林			
		その他(上記以外の保全施業)	上記以外の保全施業を行う必要がある森林			
	特別施業	試験林	施業試験を行っている森林			
		検定林	育種種苗の成長、形質、耐寒性等の検定を行っている森林			
		採種林	母樹林以外の森林で、種子の採取を目的とした森林(林木育種事業により設定された遺伝子保存林を含む)			
		母樹林	有用広葉樹種子採取源整備事業により有用広葉樹の種子採取を目的として指定された森林			
		分収造林	分収造林契約に係る森林			
		分収育林	分収育林契約に係る森林			
		樹木園	地域住民に対する森林・林業の啓発等のため、道有林創設50周年記念事業又は開道100周年記念事業により設けた園地			
採種園		育種種子の採取を目的として設けた園地				
その他	露天掘り復旧跡地など					
除地	付帯地	道路敷地(施業道以下は除く)				
	貸付地	鉱業敷地、電線敷地等の貸付地				
	雑地	沢敷地(5m幅以上)、開放見込地				

4 森林の区分図

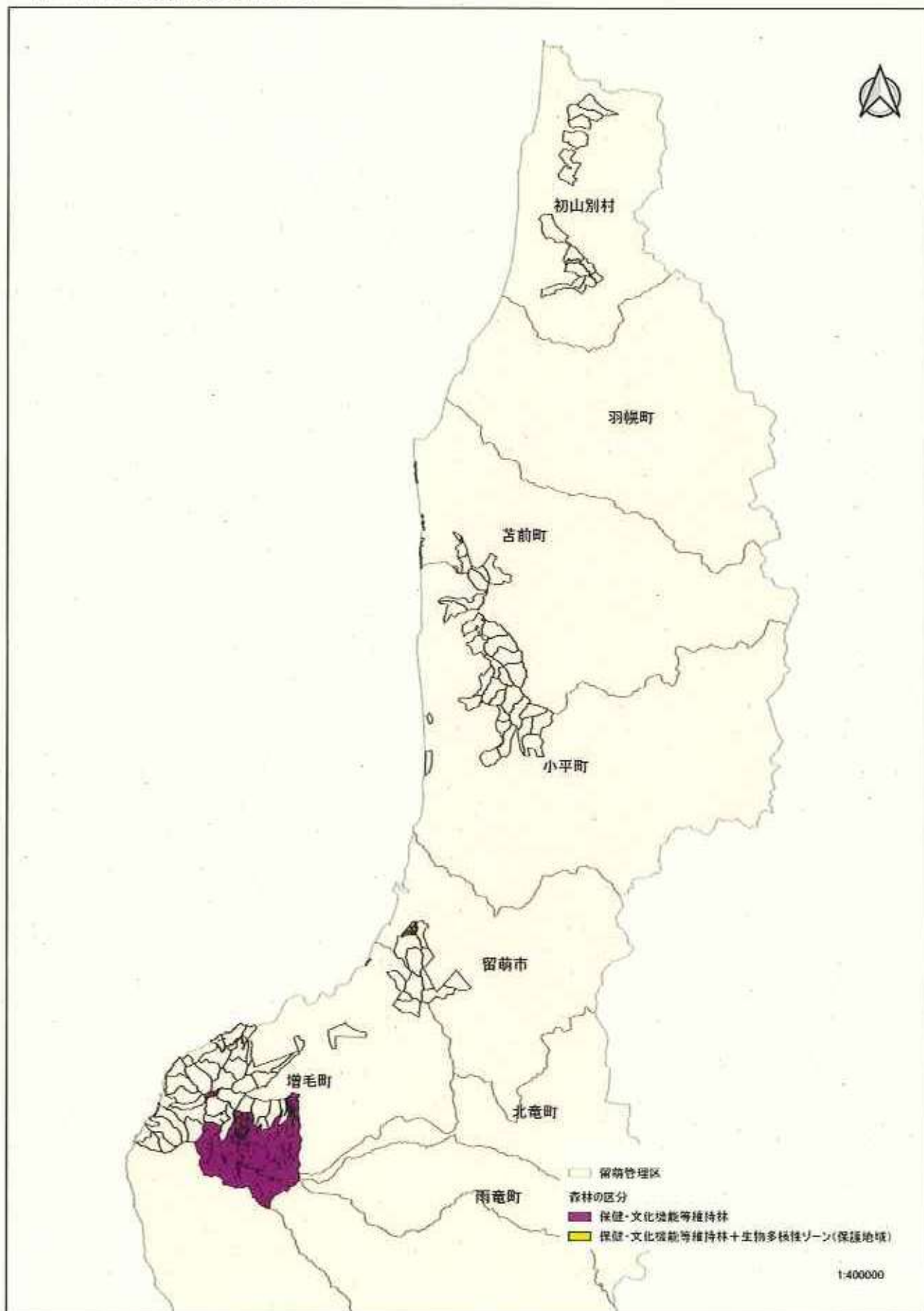
(1) 水源涵養林並びに水資源保全ゾーンの重複区域



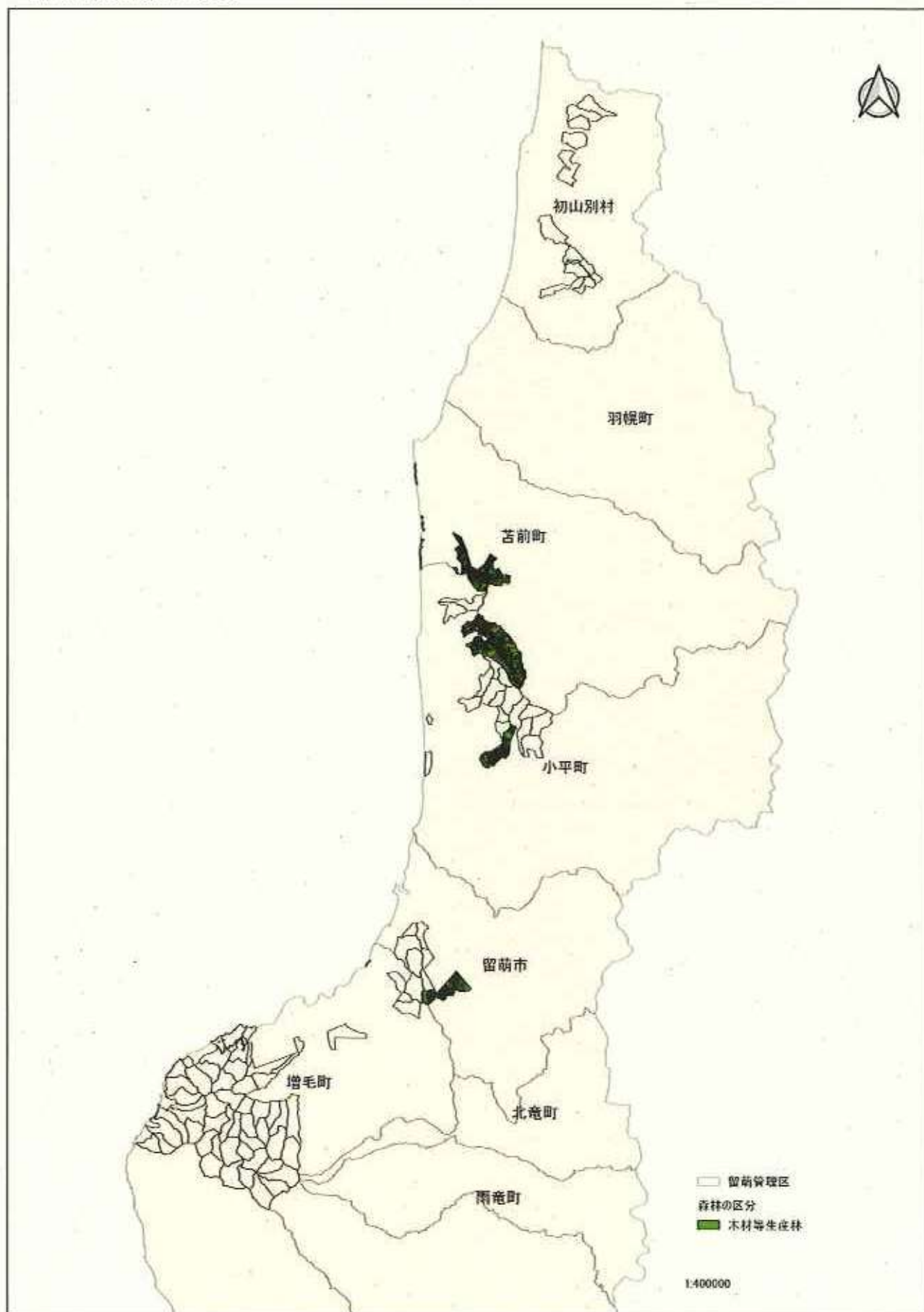
(2)山地災害防止林の区域



(3) 保健・文化機能等維持林の区域



(4) 木材等生産林の区域

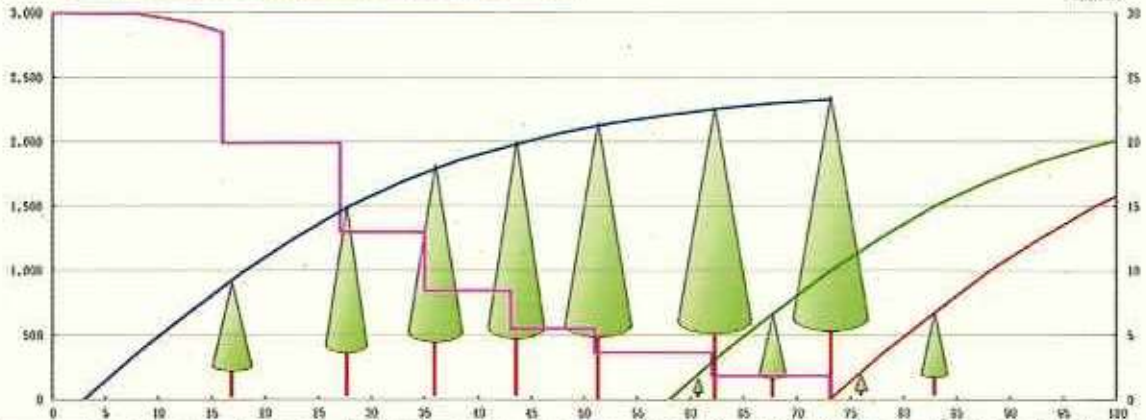


トマトツ複層林人工林育林体系図

管理管理区

本数(本/ha)

樹高(m)



樹齢	1	2	3	4	5	6	7	8	9	10	11	12	13	14	15	16	17	18	19	20		
林齢	1~5	6~10	11~15	16~20	21~25	26~30	31~35	36~40	41~45	46~50	51~55	56~60	61~65	66~70	71~75	76~80	81~85	86~90	91~95	96~100		
本数	3,000	2,095	2,961	2,851	1,905	1,905	1,775	844	844	542	542	265	265	184	184							
蓄積				76	133	222	228	199	262	215	257	266	232	135	151							
樹高				9	12	14	15	18	19	20	21	22	22	23	23							
深根				9	11	13	18	18	20	22	24	26	27	29	30							
種付	3,000																					
種記											1000		1000		1000							
下刈	○	○									○	○	○	○	○	○	○	○	○	○		
つる刈除伐		○	○	○	○							○	○	○	○	○	○	○	○	○		
枝打ち																						
枝打ち高																						
作業種				保母伐	間伐	間伐	間伐	間伐	間伐	主伐	主伐	主伐	主伐	主伐	主伐							
更新率(%)				30	35	35	35	35	35	38	50	50	50	100	100							
材積更新率				30	35	35	35	35	35	38	50	50	50	100	100							
立木本数				656	605	454	295	181	181	181	184	184	184	184	184							
立木材積				22.9	33.7	99.4	99.4	99.4	99.4	84.7	116.8	116.8	116.8	156.6	156.6							

6 主な保全施業林分及び特別施業林分の現況

道有林の整備・管理上、多種多様な森林を目的別、施業方法別に次のとおり分類している。

(1) 保全施業林分

ア 保護林

希少性又は特異性を有している森林を恒久的に保存し、施業の参考とする。

名称	目的	林小班	面積 (ha)	蓄積		設定年
				針葉樹	広葉樹	
高冷地針広混交保護林	暑寒別山地の高冷地に位置し、天然林施業の参考林とする。	32-29	2.14	39	233	S50
針広混交保護林	暑寒別地域を除く、天然林施業の参考林とする。	72-29	2.69	113	592	S50
幼齢広葉樹保護林	山火再生幼齢林で、二次林の施業参考林とする。	79-29	5.75	17	1,225	S50

イ 保健利用林

地域住民などの森林レクリエーションの場として供する。

名称	所在市町村	目的	林小班	面積(ha)	設定年
溪流の森	増毛町	暑寒別岳増毛側登山口周辺の森林	20-49	6.80	H6
保健利用林	増毛町	暑寒別岳増毛登山道に近接する「溪流の森」以外の森林	20 林班の一部	219.29	
るもっぺ憩いの森	留萌市	千望台周辺の森林	50-49,51	18.00	S63

(2) 特別施業林分

ア 試験林

森林施業に資すべき試験を行っている森林。

自然公園特別地域等に設定した場合、それぞれの施業制限を遵守し試験を行う。

名称	目的	林小班	面積 (ha)	蓄積		設定年
				針葉樹	広葉樹	
古丹別実験林	職員の技術向上と一般林業者に対する参考林として、各種施業の実施、研究を行う。	90-28,29,32 ~37,48,58, 59,71	33.47	4,471	2,545	S12

イ 検定林

育種種苗の成長、形質、耐寒性等の検定を行っている森林。

林小班	樹種	面積 (ha)	蓄積		設定年	備考
			針葉樹	広葉樹		
該当なし						

ウ 採種林(遺伝子保存林)

種子の採取を目的とした森林で、林業種苗法による指定を受けていない森林(採種林)。

または、林木育種事業を計画的に進めるため、現存する林木の優良遺伝子群を確保、保存するために設定された森林(遺伝子保存林)。

名称	林小班	面積 (ha)	蓄積		設定年	備考
			針葉樹	広葉樹		
該当なし						

エ 母樹林

有用広葉樹種子採取源整備事業により有用広葉樹の種子採取を目的として指定された森林。
自然公園特別保護地域等に設定した場合、それぞれの施業制限を遵守し採取を行う。

林小班	樹種	面積 (ha)	蓄積		設定年	備考
			針葉樹	広葉樹		
該当なし						

オ 採種園

育種種子の採取を目的として設けた園地。

名称	林小班	樹種	面積 (ha)	設定年	備考
該当なし					

カ 分収造林

分収造林契約に係わる森林。

保安林に指定された場合には、その施業要件を遵守しながら施業を行う。また、自然公園特別地域等に造成した場合、それぞれの施業制限を遵守し施業を行う。

林小班	樹種	面積(ha)		蓄積 上段:N 下段:L	植栽年月日 設定年月日	契約期間 (自) (至)	分収 割合	備考
		上段:植栽地	下段:その他					
90-57	カラマツ・トマツ	1.7300	0.1739	399	S35.5 S35.4.30	S35.5.1 R7.4.30	北海道2 造林者8	

キ 分収育林

分収育林契約に係わる森林。

保安林に指定された場合には、その施業要件を遵守しながら施業を行う。

林小班	樹種	面積(ha)		蓄積 上段:N 下段:L	植栽年月日 設定年月日	契約期間 (自) (至)	分収 割合	備考
		上段:植栽地	下段:その他					
該当なし								

7 管理及び計画の沿革

(1) 管理の沿革

年 度	沿 革 の 概 要
大正11年	国から譲渡された増毛、留萌、苫前の3郡にわたる林野 27,400 町歩の公有林を地方費森林旭川事務所の管理に属し、留萌、増毛、鬼鹿に監護員駐在所を設置。
大正12年	留萌森林事務所を設置し、監護員駐在所を分区員駐在所に改称。
昭和 3年	留萌市寿町に庁舎を新築。
昭和16年	初山別分区員駐在所増設(鬼鹿分区を分割)。
昭和17年	国有林と合併し、旭川営林区署留萌営林作業所となる。
昭和18年	旭川営林区署留萌出張所に改称
昭和20年	天塩営林区署の廃止により、国有林野 84,000 町歩を加え、留萌営林区署を設置
昭和22年	御料林と合併し、留萌第一営林署となるが同様に国有林から分離し、留萌林務署を開設 分区員駐在所に改称
昭和34年	留萌市寿町に庁舎改築
昭和37年	小平町に苗畑施設整備
昭和42年	道有林機構改革により次長職設置
昭和44年	初山別駐在所を廃止し、留萌、羽幌、増毛事業所となる
昭和46年	利用課を廃止し、造林課に統合 経営計画専門員職設置
昭和47年	増毛事業所を廃止し、留萌事業所に統合
昭和57年	小平町苗畑を廃止
昭和63年	羽幌事業所を廃止し、留萌事業所に統合
平成 2年	造林課及び土木課を廃止し、事業課を新設 経営計画専門員職を廃止し、技術開発専門員職を設置
平成 3年	技術開発専門員職を廃止
平成 4年	留萌事業所を廃止し、本庁舎を北海道留萌合同庁舎内に移転
平成 5年	道有林機構改革により、次長職を廃止
平成 6年	行政組織の一部改正に伴い、留萌林務署を留萌道有林管理センター、事業課を森林保全課に 改称
平成 9年	行政組織の一部改正に伴い、森林保全課を経営課に改称
平成14年	留萌森づくりセンターと改称
平成22年	留萌振興局森林室と改称

(2) 計画策定の沿革

名 称	設定年度	区 域	面 積	実行期間		備 考
				期 間	年 数	
編成案	大正15年	鬼鹿事業区		自昭和 3年～至12年	10	
編成案	昭和 2年	増毛事業区		自昭和 3年～至12年	10	
修正案	昭和 6年	鬼鹿事業区		自昭和 7年～至12年	6	
第1次検討	昭和10年	鬼鹿事業区		自昭和13年～至19年	7	
第1次検討	昭和13年	増毛事業区		自昭和14年～至19年	6	
戦時伐探案	昭和19年	増毛事業区		自昭和20年～至23年	4	
戦時伐探案	昭和19年	鬼鹿事業区		自 20年	1	
応急森林調査植伐案	昭和21年	鬼鹿事業区		自昭和21年～至23年	3	
臨時収穫基案	昭和23年	増毛事業区		自昭和24年～至28年	5	
第2次検討	昭和23年	鬼鹿事業区		自昭和24年～至31年	8	
第2次検討	昭和28年	増毛事業区		自昭和29年～至38年	10	
第3次検討	昭和30年	鬼鹿事業所		自昭和31年～至40年	10	
臨時編成案	昭和33年	鬼鹿事業所		自昭和33年～至37年	5	
臨時編成案	昭和33年	増毛事業所		自昭和33年～至37年	5	
第1次編成	昭和36年	鬼鹿事業区		自昭和37年～至41年	5	第1次修 正案37～ 39年実行
第1次編成	昭和36年	増毛事業区		自昭和37年～至41年	5	
第1次修正案	昭和36年	鬼鹿事業所		自昭和37年～至41年	5	
第1次修正案	昭和36年	増毛事業区		自昭和37年～至41年	5	
第1次経営計画	昭和41年	留萌経営区	25,554	自昭和42年～至46年	5	
昭和46年経営計画	昭和45年	留萌経営区	25,550	自昭和46年～至50年	5	
昭和51年経営計画 (臨時編成案)	昭和50年	留萌経営区	25,519	自昭和51年	1	昭和51年 のみ実行
昭和52年経営計画	昭和51年	留萌経営区	25,512	自昭和52年～至54年	3	
昭和52年経営計画 (第一次変更計画)	昭和55年	留萌経営区	25,512	自昭和55年～至56年	2	
昭和57年経営計画	昭和56年	留萌経営区	25,516	自昭和57年～至59年	3	
昭和57年経営計画 (第一次変更計画)	昭和60年	留萌経営区	25,516	自昭和60年～至61年	2	
昭和62年経営計画	昭和61年	留萌経営区	25,505	自昭和62年～至平成3年	5	
平成4年経営計画	平成 3年	留萌経営区	25,510	自平成 4年～至 8年	5	
平成9年経営計画	平成 8年	留萌経営区	25,494	自平成 9年～至 9年	1	
平成9年経営計画 (第一次変更計画)	平成10年	留萌経営区	25,494	自平成10年～至12年	3	
平成9年経営計画 (第二次変更計画)	平成12年	留萌経営区	25,492	自平成13年～至13年	1	
平成14年整備管理計画	平成13年	留萌経営区	25,483	自平成14年～至16年	3	
平成14年整備管理計画 (第一次変更計画)	平成17年	留萌経営区	25,483	自平成17年～至18年	2	
平成19年整備管理計画	平成18年	留萌経営区	25,483	自平成19年～至24年	6	
平成25年整備管理計画	平成24年	留萌経営区	25,466	自平成25年～至28年	4	

名 称	設定年度	区 域	面 積	実行期間		備 考
				期 間	年 数	
平成 29 年整備管理計画	平成29年	留萌経営区	25,473	自平成29年～至令和3年	5	
令和 4 年整備管理計画	令和4年	留萌経営区	25,459	自令和4年～至令和4年9月	0.5	
令和 4 年第一次変更計画	令和4年	留萌経営区	25,459	自令和4年10月～至令和13年	9.5	Ⅱ 分期の伐採計画量の見直し