

林業

林業の概要

留萌管内の森林面積は約28万6千haで、管内総面積の83.0%を占めており、全道の70.6%を上回っています。

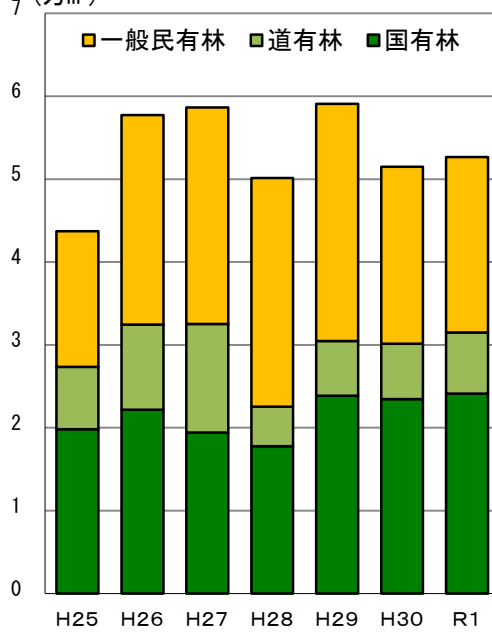
1ha当たりの蓄積量は117.4m³で、過去の大規模な伐採や山火事、海岸線の強風や潮害、北部の重粘土質土壌などの影響により、全道平均の148.1m³を下回っています。

国有林は、森林面積の66%を占め全市町村に分布しています。道有林は、森林面積の9%を占め増毛町、留萌市、小平町、苫前町、初山別村に分布しており、法令による制限林の指定率が高く、公益的な機能を重視した整備・管理がされています。

民有林の造林事業は、トドマツ・カラマツ・アカエゾマツ主体に行われていますが、特に、戦後、造林されて9齢級(林齢41~45年)をピークとする山型の資源分布となっているトドマツの利用期を迎えていることから、留萌流域森林・林業活性化協議会として「留萌地域における森林資源の循環利用推進計画」を平成30年に策定し、計画的な森林整備の推進と留萌材の利用推進に向けて、関係者と連携した様々な取組を進めています。

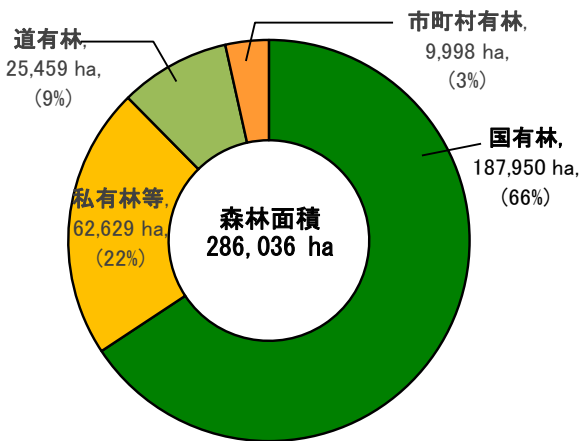
また、北海道発祥の「木育」の活動を留萌地域にも広く普及・定着させるため、木育に関する協定を締結した企業・団体をはじめ、木育マイスター、緑化活動団体、市町村等との連携をこれまで以上に深め、より効果的な取組を積極的に進めています。

素材生産量の推移

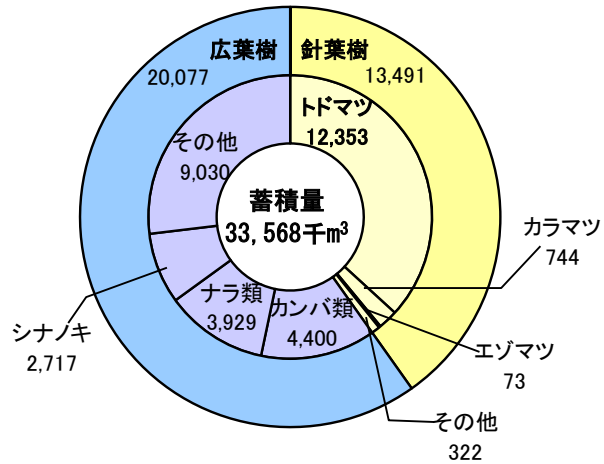


(「素材流通調査」留萌振興局林務課調べ)

所有者別森林面積 (令和元年度・留萌管内)



樹種別蓄積量 (令和元年度・留萌管内)



市町村別森林面積(令和元年度)

(単位: ha)



高性能林業機械での造材(留萌市)

	国有林	道有林	市町村有林	私有林等	計
留萌市	16,198	1,687	1,018	5,636	24,539
増毛町	11,253	14,634	1,585	5,798	33,269
小平町	33,829	5,584	2,894	13,569	55,876
苫前町	30,840	949	816	5,743	38,348
羽幌町	33,395	-	937	6,140	40,473
初山別村	12,927	2,604	408	7,596	23,535
遠別町	38,844	-	1,590	10,794	51,228
天塩町	10,666	-	749	7,353	18,768
計	187,950	25,459	9,998	62,629	286,036

(令和元年度北海道林業統計)