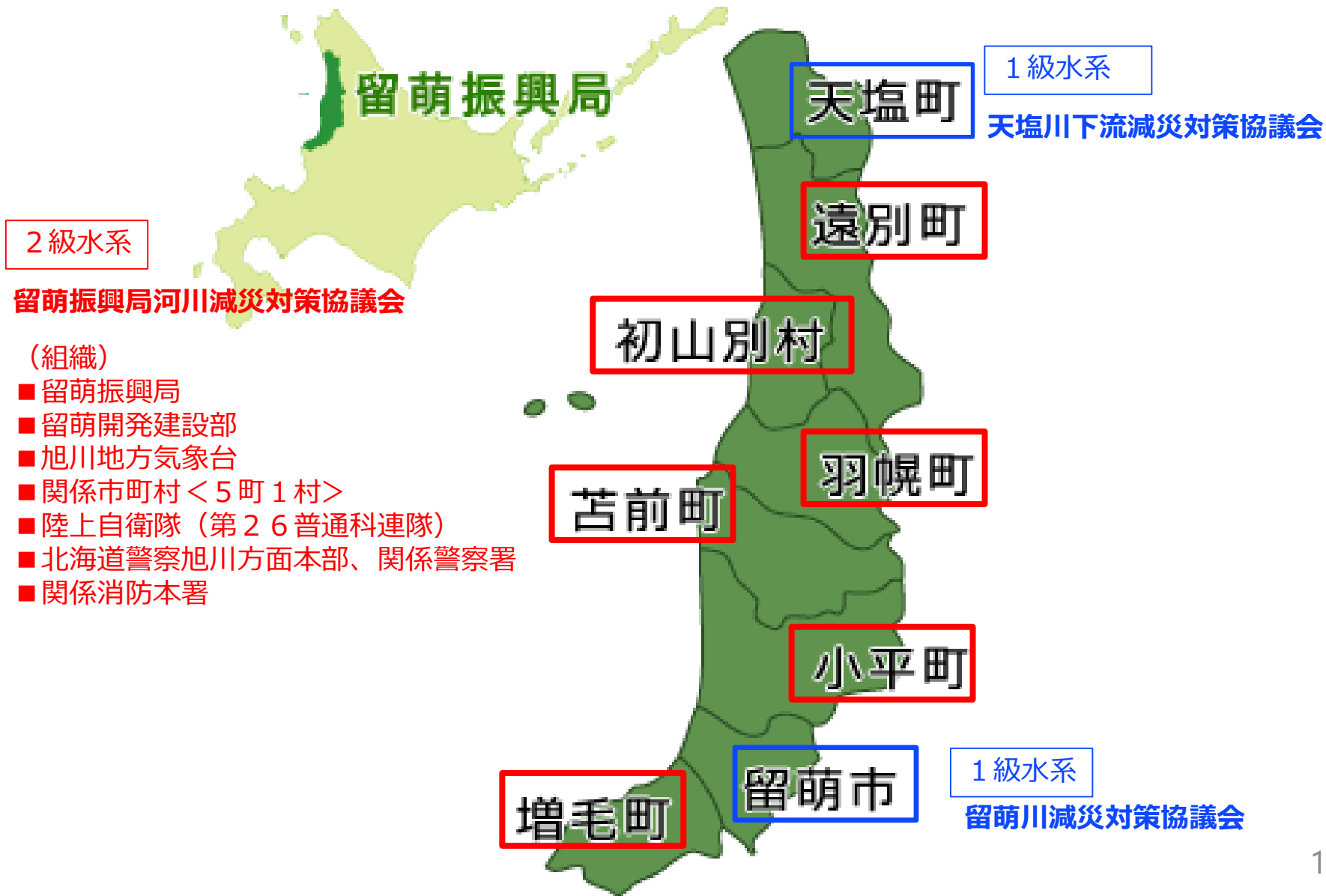




留萌振興局管内の河川減災対策協議会について

資料 6





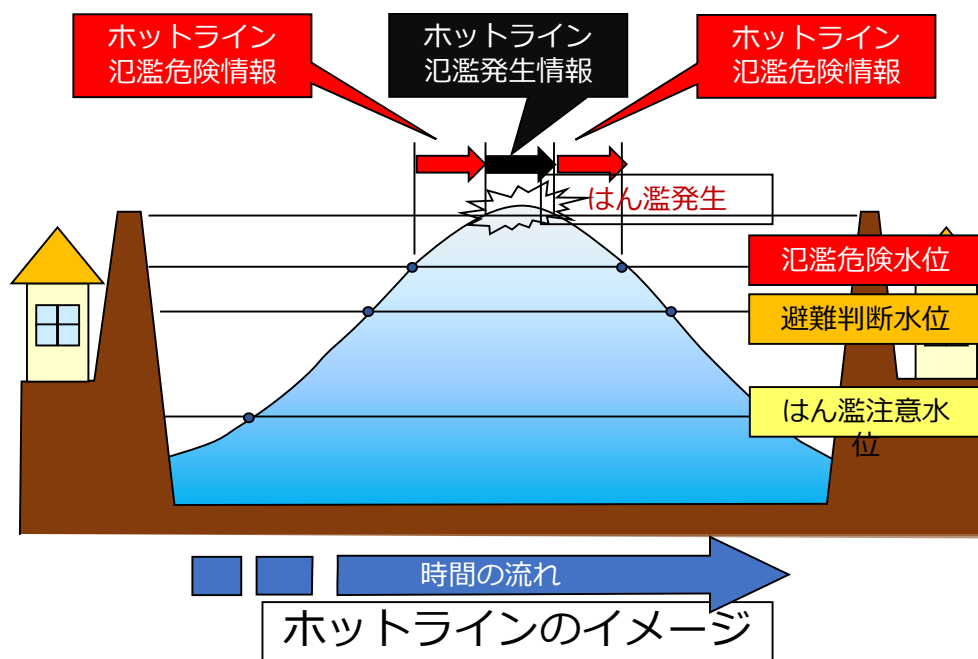
留萌振興局での取組について

■円滑かつ迅速な避難のための取組

① - 1 情報伝達、避難計画等に関する事項

平成29年7月、留萌振興局と苫前町によるホットラインの構築

- ・水位周知河川において、「氾濫危険水位に達した時」のタイミングで、留萌振興局副局長（伝達者）から苫前町長（受達者）へ水位情報等を提供。





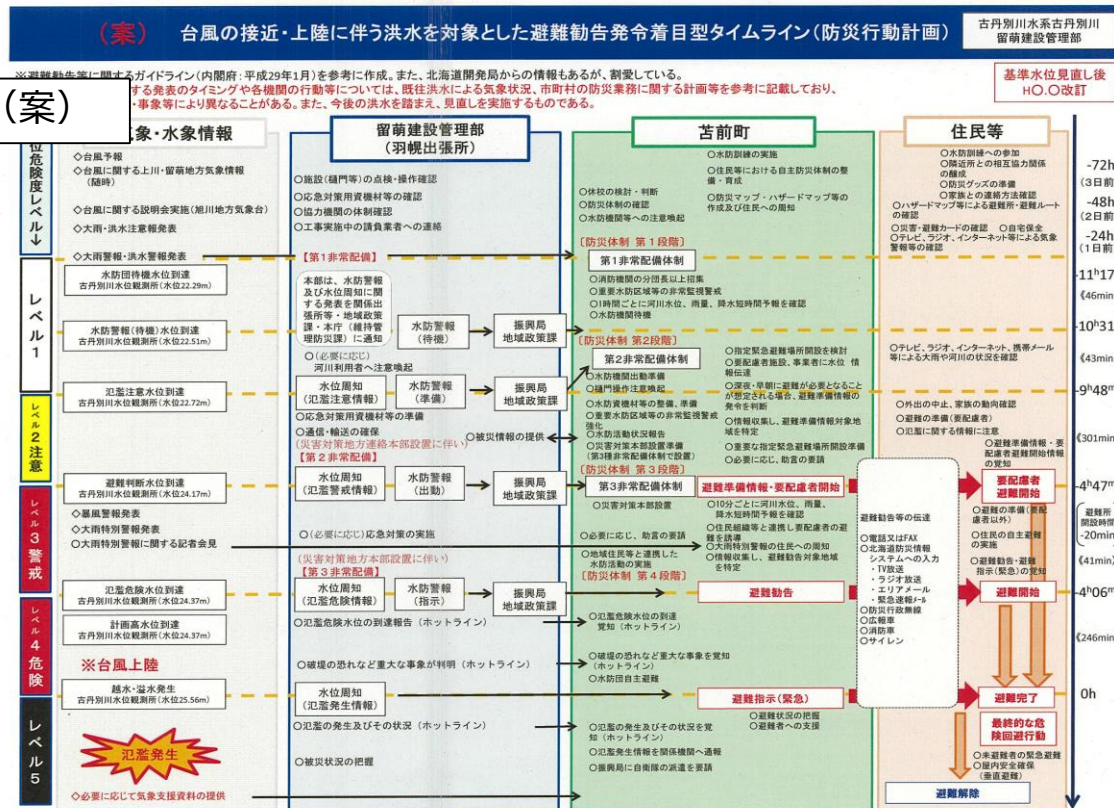
留萌振興局での取組について

■ 円滑かつ迅速な避難のための取組

① - 1 情報伝達、避難計画等に関する事項

水害対応タイムラインの作成

・ 水位周知河川において、円滑かつ迅速な避難のための取り組みとして、苫前町と連携して避難勧告着目型の水害対応タイムラインの作成を推進する。



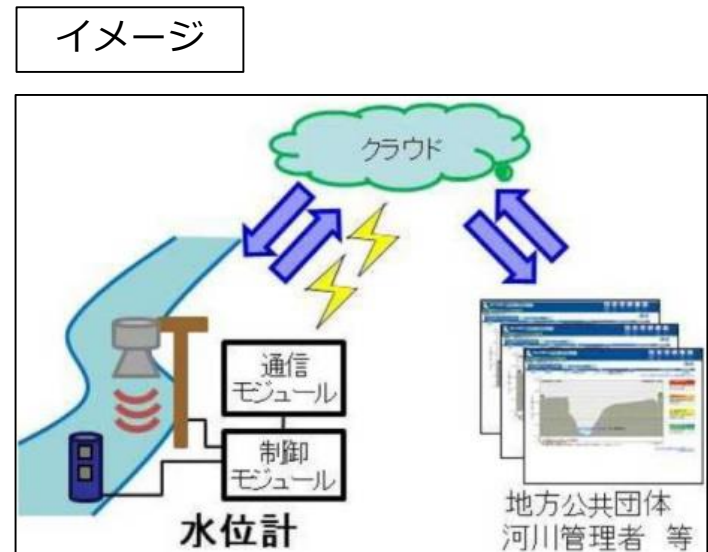
■円滑かつ迅速な避難のための取組

① - 1 情報伝達、避難計画等に関する事項

危機管理型水位計の整備

- ・ 中小河川において洪水時の避難判断の目安となる、リアルタイムでの水位状況の把握を目的に、洪水時に特化した低コストな水位計の配置計画を策定。
- ・ 平成32年度までに水位計の整備を完了する。
- ・ 設置場所など、具体については、各市町村等と打ち合わせを予定。

市町村名	河川名
天塩町	ロクシナイ川、北ウブシ川、二十三号川
遠別町	遠別川、ウツツ川、ピシュクシュウツナイ川、オタコシベツ川
初山別村	セタキナイ川、茂初山別川、風連別川、オタコシベツ川
羽幌町	築別川
苫前町	三毛別川、古丹別川、チエボツナイ川
小平町	小平薬川
留萌市	マサリベツ川、タルマップ川、高砂川
増毛町	永寿川、岩老川、箸別川



※設置河川は、重要施設の浸水や洪水実績などから抽出。

■円滑かつ迅速な避難のための取組

① - 2 平時からの住民等への周知・教育・訓練に関する事項

洪水浸水想定区域図・洪水氾濫危険区域図の作成及び情報提供

【洪水浸水想定区域図 ※水防法に基づく】

・水位周知河川である古丹別川及び三毛別川で、洪水浸水想定区域図等を作成し、公表（平成29年11月）しました。

【洪水氾濫危険区域図

※水防法に基づかない】

・水位周知河川以外の道管理河川において、想定最大規模の降雨を対象とした洪水氾濫危険区域図を作成し、情報提供（平成30年度）します。





留萌振興局での取組について

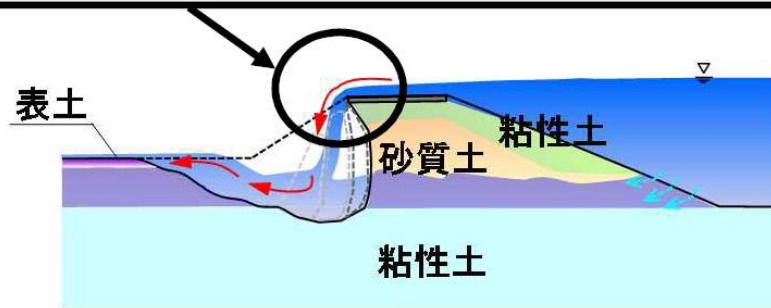
■ 円滑かつ迅速な避難のための取組

① - 3 円滑かつ迅速な避難に資する施設等の整備に関する事項

古丹別川において、危機管理型ハード対策を実施

堤防天端の保護

堤防天端をアスファルト等で保護し、堤防への雨水の浸透を抑制するとともに、越水した場合には法肩部の崩壊の進行を遅らせることにより、決壊までの時間を少しでも延ばす



堤防天端をアスファルト等で保護した堤防では、ある程度の時間、アスファルト等が残っている。

